

Основание: муниципальный контракт от 04.04.2024 № мз-2024-3-044-032566, постановление Администрации сельского поселения Светлодольск муниципального района Сергиевский Самарской области от 05.04.2024 № 18 «О подготовке изменений в проект межевания территории объекта: «Малоэтажная застройка пос. Светлодольск муниципального района Сергиевский Самарской области – 1 очередь» в границах сельского поселения Светлодольск муниципального района Сергиевский Самарской области»

Заказчик:

Администрация сельского поселения Светлодольск муниципального района Сергиевский Самарской области (ИНН 6381010140)

Исполнитель:

индивидуальный предприниматель Белоклоков Сергей Викторович (ОГРНИП 317631300065128), осуществляющий кадастровую деятельность в форме индивидуального предпринимателя

ИЗМЕНЕНИЯ В ПРОЕКТ МЕЖЕВАНИЯ ТЕРРИТОРИИ
объекта: «Малоэтажная застройка пос. Светлодольск муниципального района Сергиевский Самарской области – 1 очередь» в границах сельского поселения Светлодольск муниципального района Сергиевский Самарской области»

СОСТАВ

1. Пояснительная записка.
2. Основная часть проекта межевания территории:
 - текстовая часть;
 - чертежи межевания территории.
3. Материалы по обоснованию:
 - чертежи;
 - исходные данные;
 - список использованных нормативных правовых актов.

1. Пояснительная записка

Настоящие изменения в проект межевания территории объекта: «Малоэтажная застройка пос. Светлодольск муниципального района Сергиевский Самарской области – 1 очередь» в границах сельского поселения Светлодольск муниципального района Сергиевский Самарской области» подготовлены во исполнение муниципального контракта от 04.04.2024 № мз-2024-3-044-032566, заключенного с Администрацией сельского поселения Светлодольск муниципального района Сергиевский Самарской области и постановления Администрации сельского поселения Светлодольск муниципального района Сергиевский Самарской области от 05.04.2024 № 18 «О подготовке изменений в проект межевания территории объекта: «Малоэтажная застройка пос. Светлодольск муниципального района Сергиевский Самарской области – 1 очередь» в границах сельского поселения Светлодольск муниципального района Сергиевский Самарской области».

Изменения вносятся в чертежи межевания территории, в перечень и сведения о площади образуемых земельных участков, в том числе, которые будут отнесены к территориям общего пользования, в каталоги координат характерных точек границ образуемых земельных участков, и предусматривают дополнительное образование земельного участка, обозначенного в настоящих изменениях :ЗУ186.

**ТЕКСТОВАЯ ЧАСТЬ ПРОЕКТА МЕЖЕВАНИЯ
ТЕРРИТОРИИ**

2. Перечень и сведения о площади образуемых земельных участков, в том числе, которые будут отнесены к территориям общего пользования.

№ п/п	Кадастровый номер или обозначение земельного участка	Адрес	Площадь в кв.м	Категория земель	Способ образования	ВРИ, код
1	:ЗУ1	поселок Светлодольск муниципального района Сергиевский Самарской области	356	Земли населённых пунктов	Образование из земель, государственная собственность на которые не разграничена	Для индивидуального жилищного строительства, 2.1
2	:ЗУ2	поселок Светлодольск муниципального района Сергиевский Самарской области	5573	Земли населённых пунктов	Образование из земель, государственная собственность на которые не разграничена	Магазины, 4.4
3	:ЗУ3	поселок Светлодольск муниципального района Сергиевский Самарской области	1035	Земли населённых пунктов	Образование из земель, государственная собственность на которые не разграничена	Для индивидуального жилищного строительства, 2.1
4	:ЗУ4	поселок Светлодольск муниципального района Сергиевский Самарской области	1144	Земли населённых пунктов	Образование из земель, государственная собственность на которые не разграничена	Для индивидуального жилищного строительства, 2.1
5	:ЗУ5	поселок Светлодольск муниципального района Сергиевский Самарской области	934	Земли населённых пунктов	Образование из земель, государственная собственность на которые не разграничена	Для индивидуального жилищного строительства, 2.1
6	:ЗУ6	поселок Светлодольск муниципального района Сергиевский	632	Земли населённых пунктов	Образование из земель, государственная собственность на которые не	Для индивидуального жилищного строительства, 2.1

		Самарской области			разграничена	
7	:ЗУ7	поселок Светлодольск муниципального района Сергиевский Самарской области	934	Земли населённых пунктов	Образование из земель, государственная собственность на которые не разграничена	Для индивидуального жилищного строительства, 2.1
8	:ЗУ8	поселок Светлодольск муниципального района Сергиевский Самарской области	900	Земли населённых пунктов	Образование из земель, государственная собственность на которые не разграничена	Для индивидуального жилищного строительства, 2.1
9	:ЗУ9	поселок Светлодольск муниципального района Сергиевский Самарской области	538	Земли населённых пунктов	Образование из земель, государственная собственность на которые не разграничена	Для индивидуального жилищного строительства, 2.1
10	:ЗУ10	поселок Светлодольск муниципального района Сергиевский Самарской области	900	Земли населённых пунктов	Образование из земель, государственная собственность на которые не разграничена	Для индивидуального жилищного строительства, 2.1
11	:ЗУ11	поселок Светлодольск муниципального района Сергиевский Самарской области	1000	Земли населённых пунктов	Образование из земель, государственная собственность на которые не разграничена	Для индивидуального жилищного строительства, 2.1
12	:ЗУ12	поселок Светлодольск муниципального района Сергиевский Самарской области	1000	Земли населённых пунктов	Образование из земель, государственная собственность на которые не разграничена	Для индивидуального жилищного строительства, 2.1
13	:ЗУ13	поселок Светлодольск муниципального района Сергиевский Самарской области	1000	Земли населённых пунктов	Образование из земель, государственная собственность на которые не разграничена	Для индивидуального жилищного строительства, 2.1
14	:ЗУ14	поселок	1000	Земли	Образование из	Для

		Светлодольск муниципального района Сергиевский Самарской области		населённых пунктов	земель, государственная собственность на которые не разграничена	индивидуальног о жилищного строительства, 2.1
15	:ЗУ15	поселок Светлодольск муниципального района Сергиевский Самарской области	1000	Земли населённых пунктов	Образование из земель, государственная собственность на которые не разграничена	Для индивидуальног о жилищного строительства, 2.1
16	:ЗУ16	поселок Светлодольск муниципального района Сергиевский Самарской области	1000	Земли населённых пунктов	Образование из земель, государственная собственность на которые не разграничена	Для индивидуальног о жилищного строительства, 2.1
17	:ЗУ17	поселок Светлодольск муниципального района Сергиевский Самарской области	1000	Земли населённых пунктов	Образование из земель, государственная собственность на которые не разграничена	Для индивидуальног о жилищного строительства, 2.1
18	:ЗУ18	поселок Светлодольск муниципального района Сергиевский Самарской области	1000	Земли населённых пунктов	Образование из земель, государственная собственность на которые не разграничена	Для индивидуальног о жилищного строительства, 2.1
19	:ЗУ19	поселок Светлодольск муниципального района Сергиевский Самарской области	1000	Земли населённых пунктов	Образование из земель, государственная собственность на которые не разграничена	Для индивидуальног о жилищного строительства, 2.1
20	:ЗУ20	поселок Светлодольск муниципального района Сергиевский Самарской области	1000	Земли населённых пунктов	Образование из земель, государственная собственность на которые не разграничена	Для индивидуальног о жилищного строительства, 2.1
21	:ЗУ21	поселок Светлодольск муниципального района	1000	Земли населённых пунктов	Образование из земель, государственная собственность на	Для индивидуальног о жилищного строительства,

		Сергиевский Самарской области			которые не разграничена	2.1
22	:ЗУ22	поселок Светлодольск муниципального района Сергиевский Самарской области	1000	Земли населённых пунктов	Образование из земель, государственная собственность на которые не разграничена	Для индивидуального жилищного строительства, 2.1
23	:ЗУ23	поселок Светлодольск муниципального района Сергиевский Самарской области	1000	Земли населённых пунктов	Образование из земель, государственная собственность на которые не разграничена	Для индивидуального жилищного строительства, 2.1
24	:ЗУ24	поселок Светлодольск муниципального района Сергиевский Самарской области	1000	Земли населённых пунктов	Образование из земель, государственная собственность на которые не разграничена	Для индивидуального жилищного строительства, 2.1
25	:ЗУ25	поселок Светлодольск муниципального района Сергиевский Самарской области	1000	Земли населённых пунктов	Образование из земель, государственная собственность на которые не разграничена	Для индивидуального жилищного строительства, 2.1
26	:ЗУ26	поселок Светлодольск муниципального района Сергиевский Самарской области	1000	Земли населённых пунктов	Образование из земель, государственная собственность на которые не разграничена	Для индивидуального жилищного строительства, 2.1
27	:ЗУ27	поселок Светлодольск муниципального района Сергиевский Самарской области	1000	Земли населённых пунктов	Образование из земель, государственная собственность на которые не разграничена	Для индивидуального жилищного строительства, 2.1
28	:ЗУ28	поселок Светлодольск муниципального района Сергиевский Самарской области	1000	Земли населённых пунктов	Образование из земель, государственная собственность на которые не разграничена	Для индивидуального жилищного строительства, 2.1

29	:ЗУ29	поселок Светлодольск муниципального района Сергиевский Самарской области	1000	Земли населённ ых пунктов	Образование из земель, государственная собственность на которые не разграничена	Для индивидуальног о жилищного строительства, 2.1
30	:ЗУ30	поселок Светлодольск муниципального района Сергиевский Самарской области	1000	Земли населённ ых пунктов	Образование из земель, государственная собственность на которые не разграничена	Для индивидуальног о жилищного строительства, 2.1
31	:ЗУ31	поселок Светлодольск муниципального района Сергиевский Самарской области	1000	Земли населённ ых пунктов	Образование из земель, государственная собственность на которые не разграничена	Для индивидуальног о жилищного строительства, 2.1
32	:ЗУ32	поселок Светлодольск муниципального района Сергиевский Самарской области	1000	Земли населённ ых пунктов	Образование из земель, государственная собственность на которые не разграничена	Для индивидуальног о жилищного строительства, 2.1
33	:ЗУ33	поселок Светлодольск муниципального района Сергиевский Самарской области	1000	Земли населённ ых пунктов	Образование из земель, государственная собственность на которые не разграничена	Для индивидуальног о жилищного строительства, 2.1
34	:ЗУ34	поселок Светлодольск муниципального района Сергиевский Самарской области	1000	Земли населённ ых пунктов	Образование из земель, государственная собственность на которые не разграничена	Для индивидуальног о жилищного строительства, 2.1
35	:ЗУ35	поселок Светлодольск муниципального района Сергиевский Самарской области	1000	Земли населённ ых пунктов	Образование из земель, государственная собственность на которые не разграничена	Для индивидуальног о жилищного строительства, 2.1
36	:ЗУ36	поселок Светлодольск муниципального	645	Земли населённ ых	Образование из земель, государственная	Блокированная жилая застройка, 2.3

		района Сергиевский Самарской области		пунктов	собственность на которые не разграничена	
37	:ЗУ37	поселок Светлодольск муниципального района Сергиевский Самарской области	645	Земли населённ ых пунктов	Образование из земель, государственная собственность на которые не разграничена	Блокированная жилая застройка, 2.3
38	:ЗУ38	поселок Светлодольск муниципального района Сергиевский Самарской области	645	Земли населённ ых пунктов	Образование из земель, государственная собственность на которые не разграничена	Блокированная жилая застройка, 2.3
39	:ЗУ39	поселок Светлодольск муниципального района Сергиевский Самарской области	645	Земли населённ ых пунктов	Образование из земель, государственная собственность на которые не разграничена	Блокированная жилая застройка, 2.3
40	:ЗУ40	поселок Светлодольск муниципального района Сергиевский Самарской области	645	Земли населённ ых пунктов	Образование из земель, государственная собственность на которые не разграничена	Блокированная жилая застройка, 2.3
41	:ЗУ41	поселок Светлодольск муниципального района Сергиевский Самарской области	645	Земли населённ ых пунктов	Образование из земель, государственная собственность на которые не разграничена	Блокированная жилая застройка, 2.3
42	:ЗУ42	поселок Светлодольск муниципального района Сергиевский Самарской области	667	Земли населённ ых пунктов	Образование из земель, государственная собственность на которые не разграничена	Блокированная жилая застройка, 2.3
43	:ЗУ43	поселок Светлодольск муниципального района Сергиевский Самарской	645	Земли населённ ых пунктов	Образование из земель, государственная собственность на которые не разграничена	Блокированная жилая застройка, 2.3

		области				
44	:ЗУ44	поселок Светлодольск муниципального района Сергиевский Самарской области	645	Земли населённых пунктов	Образование из земель, государственная собственность на которые не разграничена	Блокированная жилая застройка, 2.3
45	:ЗУ45	поселок Светлодольск муниципальног о района Сергиевский Самарской области	645	Земли населённых пунктов	Образование из земель, государственная собственность на которые не разграничена	Блокированная жилая застройка, 2.3
46	:ЗУ46	поселок Светлодольск муниципальног о района Сергиевский Самарской области	645	Земли населённых пунктов	Образование из земель, государственная собственность на которые не разграничена	Блокированная жилая застройка, 2.3
47	:ЗУ47	поселок Светлодольск муниципальног о района Сергиевский Самарской области	645	Земли населённых пунктов	Образование из земель, государственная собственность на которые не разграничена	Блокированная жилая застройка, 2.3
48	:ЗУ48	поселок Светлодольск муниципальног о района Сергиевский Самарской области	645	Земли населённых пунктов	Образование из земель, государственная собственность на которые не разграничена	Блокированная жилая застройка, 2.3
49	:ЗУ49	поселок Светлодольск муниципальног о района Сергиевский Самарской области	667	Земли населённых пунктов	Образование из земель, государственная собственность на которые не разграничена	Блокированная жилая застройка, 2.3
50	:ЗУ50	поселок Светлодольск муниципальног о района Сергиевский Самарской области	1000	Земли населённых пунктов	Образование из земель, государственная собственность на которые не разграничена	Для индивидуально го жилищного строительства, 2.1
51	:ЗУ51	поселок Светлодольск	1000	Земли населённых	Образование из земель,	Для индивидуально

		муниципальног о района Сергиевский Самарской области		ных пунктов	государственная собственность на которые не разграничена	го жилищного строительства, 2.1
52	:ЗУ52	поселок Светлодольск муниципальног о района Сергиевский Самарской области	1000	Земли населён ных пунктов	Образование из земель, государственная собственность на которые не разграничена	Для индивидуально го жилищного строительства, 2.1
53	:ЗУ53	поселок Светлодольск муниципальног о района Сергиевский Самарской области	1000	Земли населён ных пунктов	Образование из земель, государственная собственность на которые не разграничена	Для индивидуально го жилищного строительства, 2.1
54	:ЗУ54	поселок Светлодольск муниципальног о района Сергиевский Самарской области	1000	Земли населён ных пунктов	Образование из земель, государственная собственность на которые не разграничена	Для индивидуально го жилищного строительства, 2.1
55	:ЗУ55	поселок Светлодольск муниципальног о района Сергиевский Самарской области	1000	Земли населён ных пунктов	Образование из земель, государственная собственность на которые не разграничена	Для индивидуально го жилищного строительства, 2.1
56	:ЗУ56	поселок Светлодольск муниципальног о района Сергиевский Самарской области	1000	Земли населён ных пунктов	Образование из земель, государственная собственность на которые не разграничена	Для индивидуально го жилищного строительства, 2.1
57	:ЗУ57	поселок Светлодольск муниципальног о района Сергиевский Самарской области	1000	Земли населён ных пунктов	Образование из земель, государственная собственность на которые не разграничена	Для индивидуально го жилищного строительства, 2.1
58	:ЗУ58	поселок Светлодольск муниципальног о района Сергиевский	1000	Земли населён ных пунктов	Образование из земель, государственная собственность на которые не	Для индивидуально го жилищного строительства, 2.1

		Самарской области			разграничена	
59	:ЗУ59	поселок Светлодольск муниципального района Сергиевский Самарской области	1000	Земли населённых пунктов	Образование из земель, государственная собственность на которые не разграничена	Для индивидуального жилищного строительства, 2.1
60	:ЗУ60	поселок Светлодольск муниципального района Сергиевский Самарской области	1000	Земли населённых пунктов	Образование из земель, государственная собственность на которые не разграничена	Для индивидуального жилищного строительства, 2.1
61	:ЗУ61	поселок Светлодольск муниципального района Сергиевский Самарской области	1000	Земли населённых пунктов	Образование из земель, государственная собственность на которые не разграничена	Для индивидуального жилищного строительства, 2.1
62	:ЗУ62	поселок Светлодольск муниципального района Сергиевский Самарской области	1000	Земли населённых пунктов	Образование из земель, государственная собственность на которые не разграничена	Для индивидуального жилищного строительства, 2.1
63	:ЗУ63	поселок Светлодольск муниципального района Сергиевский Самарской области	942	Земли населённых пунктов	Образование из земель, государственная собственность на которые не разграничена	Для индивидуального жилищного строительства, 2.1
64	:ЗУ64	поселок Светлодольск муниципального района Сергиевский Самарской области	1000	Земли населённых пунктов	Образование из земель, государственная собственность на которые не разграничена	Для индивидуального жилищного строительства, 2.1
65	:ЗУ65	поселок Светлодольск муниципального района Сергиевский Самарской области	1000	Земли населённых пунктов	Образование из земель, государственная собственность на которые не разграничена	Для индивидуального жилищного строительства, 2.1
66	:ЗУ66	поселок	1000	Земли	Образование из	Для

		Светлодольск муниципальног о района Сергиевский Самарской области		населён ных пунктов	земель, государственная собственность на которые не разграничена	индивидуально го жилищного строительства, 2.1
67	:ЗУ67	поселок Светлодольск муниципальног о района Сергиевский Самарской области	1000	Земли населён ных пунктов	Образование из земель, государственная собственность на которые не разграничена	Для индивидуально го жилищного строительства, 2.1
68	:ЗУ68	поселок Светлодольск муниципальног о района Сергиевский Самарской области	1000	Земли населён ных пунктов	Образование из земель, государственная собственность на которые не разграничена	Для индивидуально го жилищного строительства, 2.1
69	:ЗУ69	поселок Светлодольск муниципальног о района Сергиевский Самарской области	1000	Земли населён ных пунктов	Образование из земель, государственная собственность на которые не разграничена	Для индивидуально го жилищного строительства, 2.1
70	:ЗУ70	поселок Светлодольск муниципальног о района Сергиевский Самарской области	1000	Земли населён ных пунктов	Образование из земель, государственная собственность на которые не разграничена	Для индивидуально го жилищного строительства, 2.1
71	:ЗУ71	поселок Светлодольск муниципальног о района Сергиевский Самарской области	1000	Земли населён ных пунктов	Образование из земель, государственная собственность на которые не разграничена	Для индивидуально го жилищного строительства, 2.1
72	:ЗУ72	поселок Светлодольск муниципальног о района Сергиевский Самарской области	1000	Земли населён ных пунктов	Образование из земель, государственная собственность на которые не разграничена	Для индивидуально го жилищного строительства, 2.1
73	:ЗУ73	поселок Светлодольск муниципальног о района	1000	Земли населён ных пунктов	Образование из земель, государственная собственность на	Для индивидуально го жилищного строительства,

		Сергиевский Самарской области			которые не разграничена	2.1
74	:ЗУ74	поселок Светлодольск муниципального района Сергиевский Самарской области	1000	Земли населённых пунктов	Образование из земель, государственная собственность на которые не разграничена	Для индивидуального жилищного строительства, 2.1
75	:ЗУ75	поселок Светлодольск муниципального района Сергиевский Самарской области	1000	Земли населённых пунктов	Образование из земель, государственная собственность на которые не разграничена	Для индивидуального жилищного строительства, 2.1
76	:ЗУ76	поселок Светлодольск муниципального района Сергиевский Самарской области	645	Земли населённых пунктов	Образование из земель, государственная собственность на которые не разграничена	Блокированная жилая застройка, 2.3
77	:ЗУ77	поселок Светлодольск муниципального района Сергиевский Самарской области	645	Земли населённых пунктов	Образование из земель, государственная собственность на которые не разграничена	Блокированная жилая застройка, 2.3
78	:ЗУ78	поселок Светлодольск муниципального района Сергиевский Самарской области	645	Земли населённых пунктов	Образование из земель, государственная собственность на которые не разграничена	Блокированная жилая застройка, 2.3
79	:ЗУ79	поселок Светлодольск муниципального района Сергиевский Самарской области	645	Земли населённых пунктов	Образование из земель, государственная собственность на которые не разграничена	Блокированная жилая застройка, 2.3
80	:ЗУ80	поселок Светлодольск муниципального района Сергиевский Самарской области	645	Земли населённых пунктов	Образование из земель, государственная собственность на которые не разграничена	Блокированная жилая застройка, 2.3

81	:ЗУ81	поселок Светлодольск муниципальног о района Сергиевский Самарской области	645	Земли населён ных пунктов	Образование из земель, государственная собственность на которые не разграничена	Блокированная жилая застройка, 2.3
82	:ЗУ82	поселок Светлодольск муниципальног о района Сергиевский Самарской области	672	Земли населён ных пунктов	Образование из земель, государственная собственность на которые не разграничена	Блокированная жилая застройка, 2.3
83	:ЗУ83	поселок Светлодольск муниципальног о района Сергиевский Самарской области	645	Земли населён ных пунктов	Образование из земель, государственная собственность на которые не разграничена	Блокированная жилая застройка, 2.3
84	:ЗУ84	поселок Светлодольск муниципальног о района Сергиевский Самарской области	645	Земли населён ных пунктов	Образование из земель, государственная собственность на которые не разграничена	Блокированная жилая застройка, 2.3
85	:ЗУ85	поселок Светлодольск муниципальног о района Сергиевский Самарской области	645	Земли населён ных пунктов	Образование из земель, государственная собственность на которые не разграничена	Блокированная жилая застройка, 2.3
86	:ЗУ86	поселок Светлодольск муниципальног о района Сергиевский Самарской области	645	Земли населён ных пунктов	Образование из земель, государственная собственность на которые не разграничена	Блокированная жилая застройка, 2.3
87	:ЗУ87	поселок Светлодольск муниципальног о района Сергиевский Самарской области	645	Земли населён ных пунктов	Образование из земель, государственная собственность на которые не разграничена	Блокированная жилая застройка, 2.3
88	:ЗУ88	поселок Светлодольск муниципальног	645	Земли населён ных	Образование из земель, государственная	Блокированная жилая застройка, 2.3

		о района Сергиевский Самарской области		пунктов	собственность на которые не разграничена	
89	:ЗУ89	поселок Светлодольск муниципальног о района Сергиевский Самарской области	672	Земли населён ных пунктов	Образование из земель, государственная собственность на которые не разграничена	Блокированная жилая застройка, 2.3
90	:ЗУ90	поселок Светлодольск муниципальног о района Сергиевский Самарской области	800	Земли населён ных пунктов	Образование из земель, государственная собственность на которые не разграничена	Для индивидуально го жилищного строительства, 2.1
91	:ЗУ91	поселок Светлодольск муниципальног о района Сергиевский Самарской области	800	Земли населён ных пунктов	Образование из земель, государственная собственность на которые не разграничена	Для индивидуально го жилищного строительства, 2.1
92	:ЗУ92	поселок Светлодольск муниципальног о района Сергиевский Самарской области	800	Земли населён ных пунктов	Образование из земель, государственная собственность на которые не разграничена	Для индивидуально го жилищного строительства, 2.1
93	:ЗУ93	поселок Светлодольск муниципальног о района Сергиевский Самарской области	800	Земли населён ных пунктов	Образование из земель, государственная собственность на которые не разграничена	Для индивидуально го жилищного строительства, 2.1
94	:ЗУ94	поселок Светлодольск муниципальног о района Сергиевский Самарской области	800	Земли населён ных пунктов	Образование из земель, государственная собственность на которые не разграничена	Для индивидуально го жилищного строительства, 2.1
95	:ЗУ95	поселок Светлодольск муниципальног о района Сергиевский Самарской	800	Земли населён ных пунктов	Образование из земель, государственная собственность на которые не разграничена	Для индивидуально го жилищного строительства, 2.1

		области				
96	:ЗУ96	поселок Светлодольск муниципальног о района Сергиевский Самарской области	800	Земли населён ных пунктов	Образование из земель, государственная собственность на которые не разграничена	Для индивидуально го жилищного строительства, 2.1
97	:ЗУ97	поселок Светлодольск муниципальног о района Сергиевский Самарской области	800	Земли населён ных пунктов	Образование из земель, государственная собственность на которые не разграничена	Для индивидуально го жилищного строительства, 2.1
98	:ЗУ98	поселок Светлодольск муниципальног о района Сергиевский Самарской области	800	Земли населён ных пунктов	Образование из земель, государственная собственность на которые не разграничена	Для индивидуально го жилищного строительства, 2.1
99	:ЗУ99	поселок Светлодольск муниципальног о района Сергиевский Самарской области	800	Земли населён ных пунктов	Образование из земель, государственная собственность на которые не разграничена	Для индивидуально го жилищного строительства, 2.1
100	:ЗУ100	поселок Светлодольск муниципальног о района Сергиевский Самарской области	620	Земли населён ных пунктов	Образование из земель, государственная собственность на которые не разграничена	Для индивидуально го жилищного строительства, 2.1
101	:ЗУ101	поселок Светлодольск муниципальног о района Сергиевский Самарской области	1029	Земли населён ных пунктов	Образование из земель, государственная собственность на которые не разграничена	Для индивидуально го жилищного строительства, 2.1
102	:ЗУ102	поселок Светлодольск муниципальног о района Сергиевский Самарской области	1038	Земли населён ных пунктов	Образование из земель, государственная собственность на которые не разграничена	Для индивидуально го жилищного строительства, 2.1
103	:ЗУ103	поселок Светлодольск	1034	Земли населён	Образование из земель,	Для индивидуально

		муниципальног о района Сергиевский Самарской области		ных пунктов	государственная собственность на которые не разграничена	го жилищного строительства, 2.1
104	:ЗУ104	поселок Светлодольск муниципальног о района Сергиевский Самарской области	1038	Земли населён ных пунктов	Образование из земель, государственная собственность на которые не разграничена	Для индивидуально го жилищного строительства, 2.1
105	:ЗУ105	поселок Светлодольск муниципальног о района Сергиевский Самарской области	1034	Земли населён ных пунктов	Образование из земель, государственная собственность на которые не разграничена	Для индивидуально го жилищного строительства, 2.1
106	:ЗУ106	поселок Светлодольск муниципальног о района Сергиевский Самарской области	730	Земли населён ных пунктов	Образование из земель, государственная собственность на которые не разграничена	Для индивидуально го жилищного строительства, 2.1
107	:ЗУ107	поселок Светлодольск муниципальног о района Сергиевский Самарской области	1034	Земли населён ных пунктов	Образование из земель, государственная собственность на которые не разграничена	Для индивидуально го жилищного строительства, 2.1
108	:ЗУ108	поселок Светлодольск муниципальног о района Сергиевский Самарской области	1034	Земли населён ных пунктов	Образование из земель, государственная собственность на которые не разграничена	Для индивидуально го жилищного строительства, 2.1
109	:ЗУ109	поселок Светлодольск муниципальног о района Сергиевский Самарской области	1034	Земли населён ных пунктов	Образование из земель, государственная собственность на которые не разграничена	Для индивидуально го жилищного строительства, 2.1
110	:ЗУ110	поселок Светлодольск муниципальног о района Сергиевский	1032	Земли населён ных пунктов	Образование из земель, государственная собственность на которые не	Для индивидуально го жилищного строительства, 2.1

		Самарской области			разграничена	
111	:3У111	поселок Светлодольск муниципального района Сергиевский Самарской области	1034	Земли населённых пунктов	Образование из земель, государственная собственность на которые не разграничена	Для индивидуального жилищного строительства, 2.1
112	:3У112	поселок Светлодольск муниципального района Сергиевский Самарской области	1031	Земли населённых пунктов	Образование из земель, государственная собственность на которые не разграничена	Для индивидуального жилищного строительства, 2.1
113	:3У113	поселок Светлодольск муниципального района Сергиевский Самарской области	672	Земли населённых пунктов	Образование из земель, государственная собственность на которые не разграничена	Для индивидуального жилищного строительства, 2.1
114	:3У114	поселок Светлодольск муниципального района Сергиевский Самарской области	800	Земли населённых пунктов	Образование из земель, государственная собственность на которые не разграничена	Для индивидуального жилищного строительства, 2.1
115	:3У115	поселок Светлодольск муниципального района Сергиевский Самарской области	800	Земли населённых пунктов	Образование из земель, государственная собственность на которые не разграничена	Для индивидуального жилищного строительства, 2.1
116	:3У116	поселок Светлодольск муниципального района Сергиевский Самарской области	800	Земли населённых пунктов	Образование из земель, государственная собственность на которые не разграничена	Для индивидуального жилищного строительства, 2.1
117	:3У117	поселок Светлодольск муниципального района Сергиевский Самарской области	800	Земли населённых пунктов	Образование из земель, государственная собственность на которые не разграничена	Для индивидуального жилищного строительства, 2.1
118	:3У118	поселок	800	Земли	Образование из	Для

		Светлодольск муниципальног о района Сергиевский Самарской области		населён ных пунктов	земель, государственная собственность на которые не разграничена	индивидуально го жилищного строительства, 2.1
119	:3У119	поселок Светлодольск муниципальног о района Сергиевский Самарской области	800	Земли населён ных пунктов	Образование из земель, государственная собственность на которые не разграничена	Для индивидуально го жилищного строительства, 2.1
120	:3У120	поселок Светлодольск муниципальног о района Сергиевский Самарской области	800	Земли населён ных пунктов	Образование из земель, государственная собственность на которые не разграничена	Для индивидуально го жилищного строительства, 2.1
121	:3У121	поселок Светлодольск муниципальног о района Сергиевский Самарской области	800	Земли населён ных пунктов	Образование из земель, государственная собственность на которые не разграничена	Для индивидуально го жилищного строительства, 2.1
122	:3У122	поселок Светлодольск муниципальног о района Сергиевский Самарской области	800	Земли населён ных пунктов	Образование из земель, государственная собственность на которые не разграничена	Для индивидуально го жилищного строительства, 2.1
123	:3У123	поселок Светлодольск муниципальног о района Сергиевский Самарской области	800	Земли населён ных пунктов	Образование из земель, государственная собственность на которые не разграничена	Для индивидуально го жилищного строительства, 2.1
124	:3У124	поселок Светлодольск муниципальног о района Сергиевский Самарской области	800	Земли населён ных пунктов	Образование из земель, государственная собственность на которые не разграничена	Для индивидуально го жилищного строительства, 2.1
125	:3У125	поселок Светлодольск муниципальног о района	839	Земли населён ных пунктов	Образование из земель, государственная собственность на	Для индивидуально го жилищного строительства,

		Сергиевский Самарской области			которые не разграничена	2.1
126	:ЗУ126	поселок Светлодольск муниципального района Сергиевский Самарской области	800	Земли населённых пунктов	Образование из земель, государственная собственность на которые не разграничена	Для индивидуального жилищного строительства, 2.1
127	:ЗУ127	поселок Светлодольск муниципального района Сергиевский Самарской области	800	Земли населённых пунктов	Образование из земель, государственная собственность на которые не разграничена	Для индивидуального жилищного строительства, 2.1
128	:ЗУ128	поселок Светлодольск муниципального района Сергиевский Самарской области	800	Земли населённых пунктов	Образование из земель, государственная собственность на которые не разграничена	Для индивидуального жилищного строительства, 2.1
129	:ЗУ129	поселок Светлодольск муниципального района Сергиевский Самарской области	800	Земли населённых пунктов	Образование из земель, государственная собственность на которые не разграничена	Для индивидуального жилищного строительства, 2.1
130	:ЗУ130	поселок Светлодольск муниципального района Сергиевский Самарской области	800	Земли населённых пунктов	Образование из земель, государственная собственность на которые не разграничена	Для индивидуального жилищного строительства, 2.1
131	:ЗУ131	поселок Светлодольск муниципального района Сергиевский Самарской области	800	Земли населённых пунктов	Образование из земель, государственная собственность на которые не разграничена	Для индивидуального жилищного строительства, 2.1
132	:ЗУ132	поселок Светлодольск муниципального района Сергиевский Самарской области	800	Земли населённых пунктов	Образование из земель, государственная собственность на которые не разграничена	Для индивидуального жилищного строительства, 2.1

133	:ЗУ133	поселок Светлодольск муниципального района Сергиевский Самарской области	800	Земли населённых пунктов	Образование из земель, государственная собственность на которые не разграничена	Для индивидуального жилищного строительства, 2.1
134	:ЗУ134	поселок Светлодольск муниципального района Сергиевский Самарской области	800	Земли населённых пунктов	Образование из земель, государственная собственность на которые не разграничена	Для индивидуального жилищного строительства, 2.1
135	:ЗУ135	поселок Светлодольск муниципального района Сергиевский Самарской области	800	Земли населённых пунктов	Образование из земель, государственная собственность на которые не разграничена	Для индивидуального жилищного строительства, 2.1
136	:ЗУ136	поселок Светлодольск муниципального района Сергиевский Самарской области	800	Земли населённых пунктов	Образование из земель, государственная собственность на которые не разграничена	Для индивидуального жилищного строительства, 2.1
137	:ЗУ137	поселок Светлодольск муниципального района Сергиевский Самарской области	800	Земли населённых пунктов	Образование из земель, государственная собственность на которые не разграничена	Для индивидуального жилищного строительства, 2.1
138	:ЗУ138	поселок Светлодольск муниципального района Сергиевский Самарской области	800	Земли населённых пунктов	Образование из земель, государственная собственность на которые не разграничена	Для индивидуального жилищного строительства, 2.1
139	:ЗУ139	поселок Светлодольск муниципального района Сергиевский Самарской области	800	Земли населённых пунктов	Образование из земель, государственная собственность на которые не разграничена	Для индивидуального жилищного строительства, 2.1
140	:ЗУ140	поселок Светлодольск муниципального района Сергиевский Самарской области	800	Земли населённых пунктов	Образование из земель, государственная собственность на которые не разграничена	Для индивидуального жилищного строительства, 2.1

		о района Сергиевский Самарской области		пунктов	собственность на которые не разграничена	строительства, 2.1
141	:ЗУ141	поселок Светлодольск муниципальног о района Сергиевский Самарской области	756	Земли населён ных пунктов	Образование из земель, государственная собственность на которые не разграничена	Для индивидуально го жилищного строительства, 2.1
142	:ЗУ142	поселок Светлодольск муниципальног о района Сергиевский Самарской области	800	Земли населён ных пунктов	Образование из земель, государственная собственность на которые не разграничена	Для индивидуально го жилищного строительства, 2.1
143	:ЗУ143	поселок Светлодольск муниципальног о района Сергиевский Самарской области	800	Земли населён ных пунктов	Образование из земель, государственная собственность на которые не разграничена	Для индивидуально го жилищного строительства, 2.1
144	:ЗУ144	поселок Светлодольск муниципальног о района Сергиевский Самарской области	800	Земли населён ных пунктов	Образование из земель, государственная собственность на которые не разграничена	Для индивидуально го жилищного строительства, 2.1
145	:ЗУ145	поселок Светлодольск муниципальног о района Сергиевский Самарской области	800	Земли населён ных пунктов	Образование из земель, государственная собственность на которые не разграничена	Для индивидуально го жилищного строительства, 2.1
146	:ЗУ146	поселок Светлодольск муниципальног о района Сергиевский Самарской области	800	Земли населён ных пунктов	Образование из земель, государственная собственность на которые не разграничена	Для индивидуально го жилищного строительства, 2.1
147	:ЗУ147	поселок Светлодольск муниципальног о района Сергиевский Самарской	800	Земли населён ных пунктов	Образование из земель, государственная собственность на которые не разграничена	Для индивидуально го жилищного строительства, 2.1

		области				
148	:3У148	поселок Светлодольск муниципальног о района Сергиевский Самарской области	800	Земли населён ных пунктов	Образование из земель, государственная собственность на которые не разграничена	Для индивидуально го жилищного строительства, 2.1
149	:3У149	поселок Светлодольск муниципальног о района Сергиевский Самарской области	800	Земли населён ных пунктов	Образование из земель, государственная собственность на которые не разграничена	Для индивидуально го жилищного строительства, 2.1
150	:3У150	поселок Светлодольск муниципальног о района Сергиевский Самарской области	800	Земли населён ных пунктов	Образование из земель, государственная собственность на которые не разграничена	Для индивидуально го жилищного строительства, 2.1
151	:3У151	поселок Светлодольск муниципальног о района Сергиевский Самарской области	800	Земли населён ных пунктов	Образование из земель, государственная собственность на которые не разграничена	Для индивидуально го жилищного строительства, 2.1
152	:3У152	поселок Светлодольск муниципальног о района Сергиевский Самарской области	800	Земли населён ных пунктов	Образование из земель, государственная собственность на которые не разграничена	Для индивидуально го жилищного строительства, 2.1
153	:3У153	поселок Светлодольск муниципальног о района Сергиевский Самарской области	800	Земли населён ных пунктов	Образование из земель, государственная собственность на которые не разграничена	Для индивидуально го жилищного строительства, 2.1
154	:3У154	поселок Светлодольск муниципальног о района Сергиевский Самарской области	800	Земли населён ных пунктов	Образование из земель, государственная собственность на которые не разграничена	Для индивидуально го жилищного строительства, 2.1
155	:3У155	поселок Светлодольск	800	Земли населён	Образование из земель,	Для индивидуально

		муниципальног о района Сергиевский Самарской области		ных пунктов	государственная собственность на которые не разграничена	го жилищного строительства, 2.1
156	:3У156	поселок Светлодольск муниципальног о района Сергиевский Самарской области	800	Земли населён ных пунктов	Образование из земель, государственная собственность на которые не разграничена	Для индивидуально го жилищного строительства, 2.1
157	:3У157	поселок Светлодольск муниципальног о района Сергиевский Самарской области	800	Земли населён ных пунктов	Образование из земель, государственная собственность на которые не разграничена	Для индивидуально го жилищного строительства, 2.1
158	:3У158	поселок Светлодольск муниципальног о района Сергиевский Самарской области	939	Земли населён ных пунктов	Образование из земель, государственная собственность на которые не разграничена	Для индивидуально го жилищного строительства, 2.1
159	:3У159	поселок Светлодольск муниципальног о района Сергиевский Самарской области	10024	Земли населён ных пунктов	Образование из земель, государственная собственность на которые не разграничена	Дошкольное, начальное и среднее общее образование, 3.5.1
160	:3У160	поселок Светлодольск муниципальног о района Сергиевский Самарской области	1398	Земли населён ных пунктов	Образование из земель, государственная собственность на которые не разграничена	Для индивидуально го жилищного строительства, 2.1
161	:3У161	поселок Светлодольск муниципальног о района Сергиевский Самарской области	1027	Земли населён ных пунктов	Образование из земель, государственная собственность на которые не разграничена	Для индивидуально го жилищного строительства, 2.1
162	:3У162	поселок Светлодольск муниципальног о района Сергиевский	1061	Земли населён ных пунктов	Образование из земель, государственная собственность на которые не	Для индивидуально го жилищного строительства, 2.1

		Самарской области			разграничена	
163	:3У163	поселок Светлодольск муниципального района Сергиевский Самарской области	1240	Земли населённых пунктов	Образование из земель, государственная собственность на которые не разграничена	Для индивидуального жилищного строительства, 2.1
164	:3У164	поселок Светлодольск муниципального района Сергиевский Самарской области	1007	Земли населённых пунктов	Образование из земель, государственная собственность на которые не разграничена	Для индивидуального жилищного строительства, 2.1
165	:3У165	поселок Светлодольск муниципального района Сергиевский Самарской области	1000	Земли населённых пунктов	Образование из земель, государственная собственность на которые не разграничена	Для индивидуального жилищного строительства, 2.1
166	:3У166	поселок Светлодольск муниципального района Сергиевский Самарской области	812	Земли населённых пунктов	Образование из земель, государственная собственность на которые не разграничена	Для индивидуального жилищного строительства, 2.1
167	:3У167	поселок Светлодольск муниципального района Сергиевский Самарской области	1141	Земли населённых пунктов	Образование из земель, государственная собственность на которые не разграничена	Для индивидуального жилищного строительства, 2.1
168	:3У168	поселок Светлодольск муниципального района Сергиевский Самарской области	1144	Земли населённых пунктов	Образование из земель, государственная собственность на которые не разграничена	Для индивидуального жилищного строительства, 2.1
169	:3У169	поселок Светлодольск муниципального района Сергиевский Самарской области	1142	Земли населённых пунктов	Образование из земель, государственная собственность на которые не разграничена	Для ведения личного подсобного хозяйства (приусадебный земельный участок), 2.2
170	:3У170	поселок	1144	Земли	Образование из	Для

		Светлодольск муниципальног о района Сергиевский Самарской области		населён ных пунктов	земель, государственная собственность на которые не разграничена	индивидуально го жилищного строительства, 2.1
171	:ЗУ171	поселок Светлодольск муниципальног о района Сергиевский Самарской области	1023	Земли населён ных пунктов	Образование из земель, государственная собственность на которые не разграничена	Для индивидуально го жилищного строительства, 2.1
172	:ЗУ172	поселок Светлодольск муниципальног о района Сергиевский Самарской области	1000	Земли населён ных пунктов	Образование из земель, государственная собственность на которые не разграничена	Для индивидуально го жилищного строительства, 2.1
173	:ЗУ173	поселок Светлодольск муниципальног о района Сергиевский Самарской области	1000	Земли населён ных пунктов	Образование из земель, государственная собственность на которые не разграничена	Для индивидуально го жилищного строительства, 2.1
174	:ЗУ174	поселок Светлодольск муниципальног о района Сергиевский Самарской области	1000	Земли населён ных пунктов	Образование из земель, государственная собственность на которые не разграничена	Для индивидуально го жилищного строительства, 2.1
175	:ЗУ175	поселок Светлодольск муниципальног о района Сергиевский Самарской области	1000	Земли населён ных пунктов	Образование из земель, государственная собственность на которые не разграничена	Для индивидуально го жилищного строительства, 2.1
176	:ЗУ176	поселок Светлодольск муниципальног о района Сергиевский Самарской области	1000	Земли населён ных пунктов	Образование из земель, государственная собственность на которые не разграничена	Для индивидуально го жилищного строительства, 2.1
177	:ЗУ177	поселок Светлодольск муниципальног о района	1000	Земли населён ных пунктов	Образование из земель, государственная собственность на	Для индивидуально го жилищного строительства,

		Сергиевский Самарской области			которые не разграничена	2.1
178	:ЗУ178	поселок Светлодольск муниципального района Сергиевский Самарской области	1000	Земли населённых пунктов	Образование из земель, государственная собственность на которые не разграничена	Для индивидуального жилищного строительства, 2.1
179	:ЗУ179	поселок Светлодольск муниципального района Сергиевский Самарской области	1000	Земли населённых пунктов	Образование из земель, государственная собственность на которые не разграничена	Для индивидуального жилищного строительства, 2.1
180	:ЗУ180	поселок Светлодольск муниципального района Сергиевский Самарской области	1000	Земли населённых пунктов	Образование из земель, государственная собственность на которые не разграничена	Для индивидуального жилищного строительства, 2.1
181	:ЗУ181	поселок Светлодольск муниципального района Сергиевский Самарской области	1000	Земли населённых пунктов	Образование из земель, государственная собственность на которые не разграничена	Для индивидуального жилищного строительства, 2.1
182	:ЗУ182	поселок Светлодольск муниципального района Сергиевский Самарской области	1000	Земли населённых пунктов	Образование из земель, государственная собственность на которые не разграничена	Для индивидуального жилищного строительства, 2.1
183	:ЗУ183	поселок Светлодольск муниципального района Сергиевский Самарской области	1000	Земли населённых пунктов	Образование из земель, государственная собственность на которые не разграничена	Для индивидуального жилищного строительства, 2.1
184	:ЗУ184	поселок Светлодольск муниципального района Сергиевский Самарской области	1000	Земли населённых пунктов	Образование из земель, государственная собственность на которые не разграничена	Для индивидуального жилищного строительства, 2.1

185	:ЗУ185	поселок Светлодольск муниципальног о района Сергиевский Самарской области	1000	Земли населён ных пунктов	Образование из земель, государственная собственность на которые не разграничена	Для индивидуально го жилищного строительства, 2.1
186	:ЗУ186	поселок Светлодольск муниципальног о района Сергиевский Самарской области	1000	Земли населён ных пунктов	Образование из земель, государственная собственность на которые не разграничена	Для индивидуально го жилищного строительства, 2.1
187	:ЗУ187	поселок Светлодольск муниципальног о района Сергиевский Самарской области	1002	Земли населён ных пунктов	Образование из земель, государственная собственность на которые не разграничена	Для индивидуально го жилищного строительства, 2.1
188	:ЗУ188	поселок Светлодольск муниципальног о района Сергиевский Самарской области	1001	Земли населён ных пунктов	Образование из земель, государственная собственность на которые не разграничена	Для индивидуально го жилищного строительства, 2.1
189	:ЗУ189	поселок Светлодольск муниципальног о района Сергиевский Самарской области	1001	Земли населён ных пунктов	Образование из земель, государственная собственность на которые не разграничена	Для индивидуально го жилищного строительства, 2.1
190	:ЗУ190	поселок Светлодольск муниципальног о района Сергиевский Самарской области	914	Земли населён ных пунктов	Образование из земель, государственная собственность на которые не разграничена	Для индивидуально го жилищного строительства, 2.1
191	:ЗУ191	поселок Светлодольск муниципальног о района Сергиевский Самарской области	753	Земли населён ных пунктов	Образование из земель, государственная собственность на которые не разграничена	Для индивидуально го жилищного строительства, 2.1
192	:ЗУ192	поселок Светлодольск муниципальног	1002	Земли населён ных	Образование из земель, государственная	Для индивидуально го жилищного

		о района Сергиевский Самарской области		пунктов	собственность на которые не разграничена	строительства, 2.1
193	:ЗУ193	поселок Светлодольск муниципальног о района Сергиевский Самарской области	1002	Земли населён ных пунктов	Образование из земель, государственная собственность на которые не разграничена	Для индивидуально го жилищного строительства, 2.1
194	:ЗУ194	поселок Светлодольск муниципальног о района Сергиевский Самарской области	1002	Земли населён ных пунктов	Образование из земель, государственная собственность на которые не разграничена	Для индивидуально го жилищного строительства, 2.1
195	:ЗУ195	поселок Светлодольск муниципальног о района Сергиевский Самарской области	1002	Земли населён ных пунктов	Образование из земель, государственная собственность на которые не разграничена	Для индивидуально го жилищного строительства, 2.1
196	:ЗУ196	поселок Светлодольск муниципальног о района Сергиевский Самарской области	914	Земли населён ных пунктов	Образование из земель, государственная собственность на которые не разграничена	Для индивидуально го жилищного строительства, 2.1
197	:ЗУ197	поселок Светлодольск муниципальног о района Сергиевский Самарской области	355644	Земли населён ных пунктов	Образование земельного участка путем перераспредели я земельного участка с кадастровым номером 63:31:0000000 :5032 и земель, находящихся в государственной или муниципальной собственности	Улично- дорожная сеть, 12.0.1

Каталог координат характерных точек границ :ЗУ1

Назв. точки	Координаты в системе координат МСК-63	
	X	Y

1	466244,81	2242130,69
2	466256,85	2242149,80
3	466230,12	2242166,59
1	466244,81	2242130,69

Каталог координат характерных точек границ :ЗУ2		
Назв. точки	Координаты в системе координат МСК-63	
	X	Y
1	466134,72	2242399,83
2	466189,48	2242486,70
3	466105,88	2242520,15
4	466093,53	2242500,55
1	466134,72	2242399,83

Каталог координат характерных точек границ :ЗУ3		
Назв. точки	Координаты в системе координат МСК-63	
	X	Y
1	465897,77	2242204,69
2	465910,13	2242235,65
3	465902,12	2242238,85
4	465858,38	2242228,37
5	465855,65	2242221,53
1	465897,77	2242204,69

Каталог координат характерных точек границ :ЗУ4		
Назв. точки	Координаты в системе координат МСК-63	
	X	Y
1	465936,23	2242267,59
2	465882,59	2242289,03
3	465870,23	2242258,06
4	465880,30	2242254,03
1	465936,23	2242267,59

Каталог координат характерных точек границ :ЗУ5		
Назв. точки	Координаты в системе координат МСК-63	
	X	Y
1	465916,01	2242297,21
2	465928,37	2242328,19
3	465902,37	2242338,57
4	465890,01	2242307,60

1	465916,01	2242297,21
---	-----------	------------

Каталог координат характерных точек границ :ЗУ6		
Назв. точки	Координаты в системе координат МСК-63	
	X	Y
1	466119,34	2242258,33
2	466107,19	2242287,99
3	466068,38	2242278,69
1	466119,34	2242258,33

Каталог координат характерных точек границ :ЗУ7		
Назв. точки	Координаты в системе координат МСК-63	
	X	Y
1	465930,60	2242333,76
2	465942,96	2242364,73
3	465916,96	2242375,12
4	465904,60	2242344,16
1	465930,60	2242333,76

Каталог координат характерных точек границ :ЗУ8		
Назв. точки	Координаты в системе координат МСК-63	
	X	Y
1	465949,45	2242383,68
2	465961,81	2242414,65
3	465936,77	2242424,67
4	465924,38	2242393,70
1	465949,45	2242383,68

Каталог координат характерных точек границ :ЗУ9		
Назв. точки	Координаты в системе координат МСК-63	
	X	Y
1	466070,46	2242377,69
2	466052,87	2242420,63
3	466040,50	2242389,67
1	466070,46	2242377,69

Каталог координат характерных точек границ :ЗУ10		
Назв. точки	Координаты в системе координат МСК-63	
	X	Y
1	465964,08	2242420,21
2	465976,45	2242451,18

3	465951,35	2242461,14
4	465938,99	2242430,23
1	465964,08	2242420,21

Каталог координат характерных точек границ :ЗУ11		
Назв. точки	Координаты в системе координат МСК-63	
	Х	У
1	466316,13	2242790,59
2	466316,13	2242822,53
3	466284,83	2242822,53
4	466284,83	2242790,59
1	466316,13	2242790,59

Каталог координат характерных точек границ :ЗУ12		
Назв. точки	Координаты в системе координат МСК-63	
	Х	У
1	466284,83	2242790,59
2	466284,83	2242822,53
3	466253,53	2242822,53
4	466253,53	2242790,59
1	466284,83	2242790,59

Каталог координат характерных точек границ :ЗУ13		
Назв. точки	Координаты в системе координат МСК-63	
	Х	У
1	466253,53	2242790,59
2	466253,53	2242822,53
3	466222,23	2242822,53
4	466222,23	2242790,59
1	466253,53	2242790,59

Каталог координат характерных точек границ :ЗУ14		
Назв. точки	Координаты в системе координат МСК-63	
	Х	У
1	466222,23	2242790,59
2	466222,23	2242822,53
3	466190,94	2242822,54
4	466190,93	2242790,59
1	466222,23	2242790,59

Каталог координат характерных точек границ :ЗУ15		
--	--	--

Назв. точки	Координаты в системе координат МСК-63	
	X	Y
1	466190,93	2242790,59
2	466190,94	2242822,54
3	466159,63	2242822,53
4	466159,63	2242790,59
1	466190,93	2242790,59

Каталог координат характерных точек границ :ЗУ16		
Назв. точки	Координаты в системе координат МСК-63	
	X	Y
1	466190,93	2242828,71
2	466190,93	2242860,65
3	466159,63	2242860,65
4	466159,63	2242828,71
1	466190,93	2242828,71

Каталог координат характерных точек границ :ЗУ17		
Назв. точки	Координаты в системе координат МСК-63	
	X	Y
1	466222,23	2242828,71
2	466222,23	2242860,65
3	466190,93	2242860,65
4	466190,93	2242828,71
1	466222,23	2242828,71

Каталог координат характерных точек границ :ЗУ18		
Назв. точки	Координаты в системе координат МСК-63	
	X	Y
1	466284,83	2242828,71
2	466284,83	2242860,65
3	466253,53	2242860,65
4	466253,53	2242828,71
1	466284,83	2242828,71

Каталог координат характерных точек границ :ЗУ19		
Назв. точки	Координаты в системе координат МСК-63	
	X	Y
1	466316,13	2242828,71
2	466316,13	2242860,65
3	466284,83	2242860,65

4	466284,83	2242828,71
1	466316,13	2242828,71

Каталог координат характерных точек границ :ЗУ20		
Назв. точки	Координаты в системе координат МСК-63	
	X	Y
1	466316,19	2242880,65
2	466316,19	2242912,95
3	466285,23	2242912,95
4	466285,23	2242880,65
1	466316,19	2242880,65

Каталог координат характерных точек границ :ЗУ21		
Назв. точки	Координаты в системе координат МСК-63	
	X	Y
1	466316,19	2242912,95
2	466316,19	2242945,25
3	466285,23	2242945,25
4	466285,23	2242912,95
1	466316,19	2242912,95

Каталог координат характерных точек границ :ЗУ22		
Назв. точки	Координаты в системе координат МСК-63	
	X	Y
1	466316,19	2242945,25
2	466316,19	2242977,55
3	466285,23	2242977,55
4	466285,23	2242945,25
1	466316,19	2242945,25

Каталог координат характерных точек границ :ЗУ23		
Назв. точки	Координаты в системе координат МСК-63	
	X	Y
1	466316,19	2242977,55
2	466316,19	2243009,85
3	466285,23	2243009,85
4	466285,23	2242977,55
1	466316,19	2242977,55

Каталог координат характерных точек границ :ЗУ24		
Назв. точки	Координаты в системе координат МСК-63	

	X	Y
1	466277,11	2242880,65
2	466277,11	2242912,95
3	466246,16	2242912,95
4	466246,16	2242880,65
1	466277,11	2242880,65

Каталог координат характерных точек границ :ЗУ25		
Назв. точки	Координаты в системе координат МСК-63	
	X	Y
1	466277,11	2242912,95
2	466277,11	2242945,25
3	466246,16	2242945,25
4	466246,16	2242912,95
1	466277,11	2242912,95

Каталог координат характерных точек границ :ЗУ26		
Назв. точки	Координаты в системе координат МСК-63	
	X	Y
1	466277,11	2242945,25
2	466277,10	2242977,55
3	466246,16	2242977,55
4	466246,16	2242945,25
1	466277,11	2242945,25

Каталог координат характерных точек границ :ЗУ27		
Назв. точки	Координаты в системе координат МСК-63	
	X	Y
1	466277,10	2242977,55
2	466277,10	2243009,85
3	466246,10	2243009,85
4	466246,16	2242977,55
1	466277,10	2242977,55

Каталог координат характерных точек границ :ЗУ28		
Назв. точки	Координаты в системе координат МСК-63	
	X	Y
1	466226,16	2242932,85
2	466226,16	2242958,95
3	466187,86	2242958,95
4	466187,86	2242932,85

1	466226,16	2242932,85
---	-----------	------------

Каталог координат характерных точек границ :ЗУ29		
Назв. точки	Координаты в системе координат МСК-63	
	X	Y
1	466226,16	2242958,95
2	466226,16	2242985,05
3	466187,86	2242985,05
4	466187,86	2242958,95
1	466226,16	2242958,95

Каталог координат характерных точек границ :ЗУ30		
Назв. точки	Координаты в системе координат МСК-63	
	X	Y
1	466226,16	2242985,05
2	466226,10	2243011,21
3	466187,86	2243011,15
4	466187,86	2242985,05
1	466226,16	2242985,05

Каталог координат характерных точек границ :ЗУ31		
Назв. точки	Координаты в системе координат МСК-63	
	X	Y
1	466181,89	2242880,65
2	466181,89	2242906,75
3	466143,59	2242906,75
4	466143,59	2242880,65
1	466181,89	2242880,65

Каталог координат характерных точек границ :ЗУ32		
Назв. точки	Координаты в системе координат МСК-63	
	X	Y
1	466181,89	2242906,75
2	466181,89	2242932,85
3	466143,59	2242932,85
4	466143,59	2242906,75
1	466181,89	2242906,75

Каталог координат характерных точек границ :ЗУ33		
Назв. точки	Координаты в системе координат МСК-63	
	X	Y

1	466181,89	2242932,85
2	466181,89	2242958,95
3	466143,59	2242958,95
4	466143,59	2242932,85
1	466181,89	2242932,85

Каталог координат характерных точек границ :ЗУ34		
Назв. точки	Координаты в системе координат МСК-63	
	X	Y
1	466181,89	2242958,95
2	466181,89	2242985,05
3	466143,59	2242985,05
4	466143,59	2242958,95
1	466181,89	2242958,95

Каталог координат характерных точек границ :ЗУ35		
Назв. точки	Координаты в системе координат МСК-63	
	X	Y
1	466181,89	2242985,05
2	466181,89	2243011,15
3	466143,59	2243011,15
4	466143,59	2242985,05
1	466181,89	2242985,05

Каталог координат характерных точек границ :ЗУ36		
Назв. точки	Координаты в системе координат МСК-63	
	X	Y
1	466316,19	2243029,85
2	466316,19	2243058,85
3	466293,94	2243058,85
4	466293,94	2243029,85
1	466316,19	2243029,85

Каталог координат характерных точек границ :ЗУ37		
Назв. точки	Координаты в системе координат МСК-63	
	X	Y
1	466293,94	2243029,85
2	466293,94	2243058,85
3	466271,69	2243058,85
4	466271,69	2243029,85

1	466293,94	2243029,85
---	-----------	------------

Каталог координат характерных точек границ :ЗУ38		
Назв. точки	Координаты в системе координат МСК-63	
	X	Y
1	466271,69	2243029,85
2	466271,69	2243058,85
3	466249,45	2243058,85
4	466249,44	2243029,85
1	466271,69	2243029,85

Каталог координат характерных точек границ :ЗУ39		
Назв. точки	Координаты в системе координат МСК-63	
	X	Y
1	466249,44	2243029,85
2	466249,45	2243058,85
3	466227,20	2243058,85
4	466227,19	2243029,85
1	466249,44	2243029,85

Каталог координат характерных точек границ :ЗУ40		
Назв. точки	Координаты в системе координат МСК-63	
	X	Y
1	466227,19	2243029,85
2	466227,20	2243058,85
3	466204,95	2243058,85
4	466204,94	2243029,85
1	466227,19	2243029,85

Каталог координат характерных точек границ :ЗУ41		
Назв. точки	Координаты в системе координат МСК-63	
	X	Y
1	466204,94	2243029,85
2	466204,95	2243058,85
3	466182,70	2243058,85
4	466182,69	2243029,85
1	466204,94	2243029,85

Каталог координат характерных точек границ :ЗУ42		
Назв. точки	Координаты в системе координат МСК-63	
	X	Y

1	466182,69	2243029,85
2	466182,70	2243058,85
3	466159,69	2243058,85
4	466159,69	2243029,85
1	466182,69	2243029,85

Каталог координат характерных точек границ :ЗУ43		
Назв. точки	Координаты в системе координат МСК-63	
	X	Y
1	466293,94	2243099,85
2	466293,94	2243070,85
3	466316,19	2243070,85
4	466316,19	2243099,85
1	466293,94	2243099,85

Каталог координат характерных точек границ :ЗУ44		
Назв. точки	Координаты в системе координат МСК-63	
	X	Y
1	466271,69	2243099,85
2	466271,69	2243070,85
3	466293,94	2243070,85
4	466293,94	2243099,85
1	466271,69	2243099,85

Каталог координат характерных точек границ :ЗУ45		
Назв. точки	Координаты в системе координат МСК-63	
	X	Y
1	466249,44	2243099,85
2	466249,44	2243070,85
3	466271,69	2243070,85
4	466271,69	2243099,85
1	466249,44	2243099,85

Каталог координат характерных точек границ :ЗУ46		
Назв. точки	Координаты в системе координат МСК-63	
	X	Y
1	466227,19	2243099,85
2	466227,19	2243070,85
3	466249,44	2243070,85
4	466249,44	2243099,85

1	466227,19	2243099,85
---	-----------	------------

Каталог координат характерных точек границ :ЗУ47		
Назв. точки	Координаты в системе координат МСК-63	
	X	Y
1	466204,94	2243099,85
2	466204,95	2243070,85
3	466227,19	2243070,85
4	466227,19	2243099,85
1	466204,94	2243099,85

Каталог координат характерных точек границ :ЗУ48		
Назв. точки	Координаты в системе координат МСК-63	
	X	Y
1	466182,69	2243099,85
2	466182,70	2243070,85
3	466204,95	2243070,85
4	466204,94	2243099,85
1	466182,69	2243099,85

Каталог координат характерных точек границ :ЗУ49		
Назв. точки	Координаты в системе координат МСК-63	
	X	Y
1	466159,69	2243099,85
2	466159,69	2243070,85
3	466182,70	2243070,85
4	466182,69	2243099,85
1	466159,69	2243099,85

Каталог координат характерных точек границ :ЗУ50		
Назв. точки	Координаты в системе координат МСК-63	
	X	Y
1	466120,03	2242790,59
2	466120,03	2242822,53
3	466088,73	2242822,53
4	466088,73	2242790,59
1	466120,03	2242790,59

Каталог координат характерных точек границ :ЗУ51		
Назв. точки	Координаты в системе координат МСК-63	
	X	Y

1	466088,73	2242790,59
2	466088,73	2242822,53
3	466057,43	2242822,53
4	466057,43	2242790,59
1	466088,73	2242790,59

Каталог координат характерных точек границ :ЗУ52		
Назв. точки	Координаты в системе координат МСК-63	
	X	Y
1	466057,43	2242790,59
2	466057,43	2242822,53
3	466026,07	2242822,45
4	466026,07	2242790,59
1	466057,43	2242790,59

Каталог координат характерных точек границ :ЗУ53		
Назв. точки	Координаты в системе координат МСК-63	
	X	Y
1	466026,07	2242790,59
2	466026,07	2242822,45
3	465994,72	2242822,51
4	465994,71	2242790,59
1	466026,07	2242790,59

Каталог координат характерных точек границ :ЗУ54		
Назв. точки	Координаты в системе координат МСК-63	
	X	Y
1	465994,71	2242790,59
2	465994,72	2242822,51
3	465963,41	2242822,53
4	465963,41	2242790,59
1	465994,71	2242790,59

Каталог координат характерных точек границ :ЗУ55		
Назв. точки	Координаты в системе координат МСК-63	
	X	Y
1	466120,03	2242828,58
2	466120,03	2242860,59
3	466088,78	2242860,59
4	466088,78	2242828,58

1	466120,03	2242828,58
---	-----------	------------

Каталог координат характерных точек границ :ЗУ56		
Назв. точки	Координаты в системе координат МСК-63	
	X	Y
1	466088,78	2242828,58
2	466088,78	2242860,59
3	466057,55	2242860,59
4	466057,55	2242828,58
1	466088,78	2242828,58

Каталог координат характерных точек границ :ЗУ57		
Назв. точки	Координаты в системе координат МСК-63	
	X	Y
1	466026,13	2242828,69
2	466026,13	2242860,59
3	465994,77	2242860,59
4	465994,77	2242828,69
1	466026,13	2242828,69

Каталог координат характерных точек границ :ЗУ58		
Назв. точки	Координаты в системе координат МСК-63	
	X	Y
1	465994,77	2242828,69
2	465994,77	2242860,59
3	465963,41	2242860,59
4	465963,41	2242828,69
1	465994,77	2242828,69

Каталог координат характерных точек границ :ЗУ59		
Назв. точки	Координаты в системе координат МСК-63	
	X	Y
1	466120,03	2242880,65
2	466120,03	2242906,80
3	466081,79	2242906,80
4	466081,79	2242880,65
1	466120,03	2242880,65

Каталог координат характерных точек границ :ЗУ60		
Назв. точки	Координаты в системе координат МСК-63	
	X	Y

1	466120,03	2242906,80
2	466120,03	2242932,94
3	466081,79	2242932,94
4	466081,79	2242906,80
1	466120,03	2242906,80

Каталог координат характерных точек границ :ЗУ61		
Назв. точки	Координаты в системе координат МСК-63	
	X	Y
1	466120,03	2242932,94
2	466120,03	2242959,08
3	466081,79	2242959,08
4	466081,79	2242932,94
1	466120,03	2242932,94

Каталог координат характерных точек границ :ЗУ62		
Назв. точки	Координаты в системе координат МСК-63	
	X	Y
1	466120,03	2242959,08
2	466120,03	2242985,22
3	466081,79	2242985,22
4	466081,79	2242959,08
1	466120,03	2242959,08

Каталог координат характерных точек границ :ЗУ63		
Назв. точки	Координаты в системе координат МСК-63	
	X	Y
1	466120,03	2242985,22
2	466120,03	2243009,85
3	466081,79	2243009,85
4	466081,79	2242985,22
1	466120,03	2242985,22

Каталог координат характерных точек границ :ЗУ64		
Назв. точки	Координаты в системе координат МСК-63	
	X	Y
1	466074,79	2242880,65
2	466074,79	2242912,95
3	466043,83	2242912,95
4	466043,83	2242880,65

1	466074,79	2242880,65
---	-----------	------------

Каталог координат характерных точек границ :ЗУ65		
Назв. точки	Координаты в системе координат МСК-63	
	X	Y
1	466074,79	2242912,95
2	466074,79	2242945,25
3	466043,83	2242945,25
4	466043,83	2242912,95
1	466074,79	2242912,95

Каталог координат характерных точек границ :ЗУ66		
Назв. точки	Координаты в системе координат МСК-63	
	X	Y
1	466074,79	2242945,25
2	466074,79	2242977,55
3	466043,83	2242977,55
4	466043,83	2242945,25
1	466074,79	2242945,25

Каталог координат характерных точек границ :ЗУ67		
Назв. точки	Координаты в системе координат МСК-63	
	X	Y
1	466074,79	2242977,55
2	466074,79	2243009,85
3	466043,83	2243009,85
4	466043,83	2242977,55
1	466074,79	2242977,55

Каталог координат характерных точек границ :ЗУ68		
Назв. точки	Координаты в системе координат МСК-63	
	X	Y
1	466023,89	2242880,65
2	466023,89	2242912,95
3	465992,93	2242912,95
4	465992,93	2242880,65
1	466023,89	2242880,65

Каталог координат характерных точек границ :ЗУ69		
Назв. точки	Координаты в системе координат МСК-63	
	X	Y

1	466023,89	2242912,95
2	466023,89	2242945,25
3	465992,93	2242945,25
4	465992,93	2242912,95
1	466023,89	2242912,95

Каталог координат характерных точек границ :ЗУ70		
Назв. точки	Координаты в системе координат МСК-63	
	X	Y
1	466023,89	2242945,25
2	466023,89	2242977,55
3	465992,93	2242977,55
4	465992,93	2242945,25
1	466023,89	2242945,25

Каталог координат характерных точек границ :ЗУ71		
Назв. точки	Координаты в системе координат МСК-63	
	X	Y
1	466023,89	2242977,55
2	466023,89	2243009,85
3	465992,93	2243009,85
4	465992,93	2242977,55
1	466023,89	2242977,55

Каталог координат характерных точек границ :ЗУ72		
Назв. точки	Координаты в системе координат МСК-63	
	X	Y
1	465984,88	2242880,65
2	465984,88	2242912,95
3	465953,92	2242912,95
4	465953,92	2242880,65
1	465984,88	2242880,65

Каталог координат характерных точек границ :ЗУ73		
Назв. точки	Координаты в системе координат МСК-63	
	X	Y
1	465984,88	2242912,95
2	465984,88	2242945,25
3	465953,92	2242945,25
4	465953,92	2242912,95

1	465984,88	2242912,95
---	-----------	------------

Каталог координат характерных точек границ :ЗУ74		
Назв. точки	Координаты в системе координат МСК-63	
	X	Y
1	465984,88	2242945,25
2	465984,88	2242977,55
3	465953,92	2242977,55
4	465953,92	2242945,25
1	465984,88	2242945,25

Каталог координат характерных точек границ :ЗУ75		
Назв. точки	Координаты в системе координат МСК-63	
	X	Y
1	465984,88	2242977,55
2	465984,88	2243009,85
3	465953,92	2243009,85
4	465953,92	2242977,55
1	465984,88	2242977,55

Каталог координат характерных точек границ :ЗУ76		
Назв. точки	Координаты в системе координат МСК-63	
	X	Y
1	466097,78	2243058,85
2	466097,78	2243029,85
3	466120,03	2243029,85
4	466120,03	2243058,85
1	466097,78	2243058,85

Каталог координат характерных точек границ :ЗУ77		
Назв. точки	Координаты в системе координат МСК-63	
	X	Y
1	466097,78	2243029,85
2	466097,78	2243058,85
3	466075,53	2243058,85
4	466075,53	2243029,85
1	466097,78	2243029,85

Каталог координат характерных точек границ :ЗУ78		
Назв. точки	Координаты в системе координат МСК-63	
	X	Y

1	466075,53	2243029,85
2	466075,53	2243058,85
3	466053,28	2243058,85
4	466053,28	2243029,85
1	466075,53	2243029,85

Каталог координат характерных точек границ :ЗУ79		
Назв. точки	Координаты в системе координат МСК-63	
	X	Y
1	466053,28	2243029,85
2	466053,28	2243058,85
3	466031,03	2243058,85
4	466031,03	2243029,85
1	466053,28	2243029,85

Каталог координат характерных точек границ :ЗУ80		
Назв. точки	Координаты в системе координат МСК-63	
	X	Y
1	466031,03	2243029,85
2	466031,03	2243058,85
3	466008,78	2243058,85
4	466008,78	2243029,85
1	466031,03	2243029,85

Каталог координат характерных точек границ :ЗУ81		
Назв. точки	Координаты в системе координат МСК-63	
	X	Y
1	466008,78	2243029,85
2	466008,78	2243058,85
3	465986,53	2243058,85
4	465986,53	2243029,85
1	466008,78	2243029,85

Каталог координат характерных точек границ :ЗУ82		
Назв. точки	Координаты в системе координат МСК-63	
	X	Y
1	465986,53	2243029,85
2	465986,53	2243058,85
3	465963,36	2243058,85
4	465963,35	2243029,85

1	465986,53	2243029,85
---	-----------	------------

Каталог координат характерных точек границ :ЗУ83		
Назв. точки	Координаты в системе координат МСК-63	
	X	Y
1	466097,78	2243099,85
2	466097,78	2243070,85
3	466120,03	2243070,85
4	466120,03	2243099,85
1	466097,78	2243099,85

Каталог координат характерных точек границ :ЗУ84		
Назв. точки	Координаты в системе координат МСК-63	
	X	Y
1	466075,53	2243099,85
2	466075,53	2243070,85
3	466097,78	2243070,85
4	466097,78	2243099,85
1	466075,53	2243099,85

Каталог координат характерных точек границ :ЗУ85		
Назв. точки	Координаты в системе координат МСК-63	
	X	Y
1	466075,53	2243070,85
2	466075,53	2243099,85
3	466053,28	2243099,85
4	466053,28	2243070,85
1	466075,53	2243070,85

Каталог координат характерных точек границ :ЗУ86		
Назв. точки	Координаты в системе координат МСК-63	
	X	Y
1	466031,03	2243099,85
2	466031,03	2243070,85
3	466053,28	2243070,85
4	466053,28	2243099,85
1	466031,03	2243099,85

Каталог координат характерных точек границ :ЗУ87		
Назв. точки	Координаты в системе координат МСК-63	
	X	Y

1	466008,78	2243099,85
2	466008,78	2243070,85
3	466031,03	2243070,85
4	466031,03	2243099,85
1	466008,78	2243099,85

Каталог координат характерных точек границ :ЗУ88		
Назв. точки	Координаты в системе координат МСК-63	
	X	Y
1	465986,53	2243099,85
2	465986,53	2243070,85
3	466008,78	2243070,85
4	466008,78	2243099,85
1	465986,53	2243099,85

Каталог координат характерных точек границ :ЗУ89		
Назв. точки	Координаты в системе координат МСК-63	
	X	Y
1	465986,53	2243099,85
2	465963,35	2243099,85
3	465963,35	2243070,85
4	465986,53	2243070,85
1	465986,53	2243099,85

Каталог координат характерных точек границ :ЗУ90		
Назв. точки	Координаты в системе координат МСК-63	
	X	Y
1	466120,03	2243213,35
2	466120,03	2243234,25
3	466081,74	2243234,25
4	466081,74	2243213,35
1	466120,03	2243213,35

Каталог координат характерных точек границ :ЗУ91		
Назв. точки	Координаты в системе координат МСК-63	
	X	Y
1	466120,03	2243234,25
2	466120,02	2243255,15
3	466081,74	2243255,15
4	466081,74	2243234,25

1	466120,03	2243234,25
---	-----------	------------

Каталог координат характерных точек границ :ЗУ92		
Назв. точки	Координаты в системе координат МСК-63	
	X	Y
1	466120,02	2243255,15
2	466120,02	2243276,05
3	466081,74	2243276,05
4	466081,74	2243255,15
1	466120,02	2243255,15

Каталог координат характерных точек границ :ЗУ93		
Назв. точки	Координаты в системе координат МСК-63	
	X	Y
1	466120,02	2243276,05
2	466120,02	2243296,95
3	466081,74	2243296,95
4	466081,74	2243276,05
1	466120,02	2243276,05

Каталог координат характерных точек границ :ЗУ94		
Назв. точки	Координаты в системе координат МСК-63	
	X	Y
1	466120,02	2243296,95
2	466120,02	2243317,85
3	466081,74	2243317,86
4	466081,74	2243296,95
1	466120,02	2243296,95

Каталог координат характерных точек границ :ЗУ95		
Назв. точки	Координаты в системе координат МСК-63	
	X	Y
1	466120,02	2243317,85
2	466120,01	2243338,75
3	466081,74	2243338,76
4	466081,74	2243317,86
1	466120,02	2243317,85

Каталог координат характерных точек границ :ЗУ96		
Назв. точки	Координаты в системе координат МСК-63	
	X	Y

1	466120,01	2243338,75
2	466120,01	2243359,65
3	466081,74	2243359,66
4	466081,74	2243338,76
1	466120,01	2243338,75

Каталог координат характерных точек границ :ЗУ97		
Назв. точки	Координаты в системе координат МСК-63	
	X	Y
1	466120,01	2243359,65
2	466120,01	2243380,55
3	466081,74	2243380,56
4	466081,74	2243359,66
1	466120,01	2243359,65

Каталог координат характерных точек границ :ЗУ98		
Назв. точки	Координаты в системе координат МСК-63	
	X	Y
1	466120,01	2243380,55
2	466120,00	2243401,45
3	466081,74	2243401,46
4	466081,74	2243380,56
1	466120,01	2243380,55

Каталог координат характерных точек границ :ЗУ99		
Назв. точки	Координаты в системе координат МСК-63	
	X	Y
1	466120,00	2243401,45
2	466120,00	2243422,38
3	466081,74	2243422,37
4	466081,74	2243401,46
1	466120,00	2243401,45

Каталог координат характерных точек границ :ЗУ100		
Назв. точки	Координаты в системе координат МСК-63	
	X	Y
1	466120,00	2243422,38
2	466120,00	2243427,47
3	466081,74	2243449,67
4	466081,74	2243422,37

1	466120,00	2243422,38
---	-----------	------------

Каталог координат характерных точек границ :ЗУ101		
Назв. точки	Координаты в системе координат МСК-63	
	X	Y
1	466075,77	2243213,35
2	466075,77	2243245,50
3	466043,77	2243245,50
4	466043,77	2243213,35
1	466075,77	2243213,35

Каталог координат характерных точек границ :ЗУ102		
Назв. точки	Координаты в системе координат МСК-63	
	X	Y
1	466075,77	2243245,50
2	466075,77	2243277,95
3	466043,77	2243277,95
4	466043,77	2243245,50
1	466075,77	2243245,50

Каталог координат характерных точек границ :ЗУ103		
Назв. точки	Координаты в системе координат МСК-63	
	X	Y
1	466075,77	2243277,95
2	466075,77	2243310,25
3	466043,77	2243310,25
4	466043,77	2243277,95
1	466075,77	2243277,95

Каталог координат характерных точек границ :ЗУ104		
Назв. точки	Координаты в системе координат МСК-63	
	X	Y
1	466075,77	2243310,25
2	466075,77	2243342,70
3	466043,77	2243342,70
4	466043,77	2243310,25
1	466075,77	2243310,25

Каталог координат характерных точек границ :ЗУ105		
Назв. точки	Координаты в системе координат МСК-63	
	X	Y

1	466075,77	2243407,30
2	466075,77	2243439,60
3	466043,77	2243439,60
4	466043,77	2243407,30
1	466075,77	2243407,30

Каталог координат характерных точек границ :ЗУ106		
Назв. точки	Координаты в системе координат МСК-63	
	X	Y
1	466075,77	2243439,60
2	466075,77	2243453,13
3	466043,77	2243471,70
4	466043,77	2243439,60
1	466075,77	2243439,60

Каталог координат характерных точек границ :ЗУ107		
Назв. точки	Координаты в системе координат МСК-63	
	X	Y
1	466023,83	2243213,35
2	466023,83	2243245,65
3	465991,83	2243245,65
4	465991,83	2243213,35
1	466023,83	2243213,35

Каталог координат характерных точек границ :ЗУ108		
Назв. точки	Координаты в системе координат МСК-63	
	X	Y
1	466023,83	2243245,65
2	466023,83	2243277,95
3	465991,83	2243277,95
4	465991,83	2243245,65
1	466023,83	2243245,65

Каталог координат характерных точек границ :ЗУ109		
Назв. точки	Координаты в системе координат МСК-63	
	X	Y
1	466023,83	2243277,95
2	466023,83	2243310,25
3	465991,83	2243310,25
4	465991,83	2243277,95

1	466023,83	2243277,95
---	-----------	------------

Каталог координат характерных точек границ :ЗУ110		
Назв. точки	Координаты в системе координат МСК-63	
	X	Y
1	466023,83	2243310,25
2	466023,83	2243342,49
3	465991,83	2243342,49
4	465991,83	2243310,25
1	466023,83	2243310,25

Каталог координат характерных точек границ :ЗУ111		
Назв. точки	Координаты в системе координат МСК-63	
	X	Y
1	466023,83	2243407,03
2	466023,83	2243439,33
3	465991,83	2243439,33
4	465991,83	2243407,03
1	466023,83	2243407,03

Каталог координат характерных точек границ :ЗУ112		
Назв. точки	Координаты в системе координат МСК-63	
	X	Y
1	466023,83	2243439,33
2	466023,83	2243471,56
3	465991,83	2243471,56
4	465991,83	2243439,33
1	466023,83	2243439,33

Каталог координат характерных точек границ :ЗУ113		
Назв. точки	Координаты в системе координат МСК-63	
	X	Y
1	466023,83	2243471,56
2	466023,83	2243483,27
3	465991,83	2243501,83
4	465991,83	2243471,56
1	466023,83	2243471,56

Каталог координат характерных точек границ :ЗУ114		
Назв. точки	Координаты в системе координат МСК-63	
	X	Y

1	465985,86	2243213,35
2	465985,86	2243238,35
3	465953,86	2243238,35
4	465953,86	2243213,35
1	465985,86	2243213,35

Каталог координат характерных точек границ :ЗУ115		
Назв. точки	Координаты в системе координат МСК-63	
	X	Y
1	465985,86	2243238,35
2	465985,86	2243263,35
3	465953,86	2243263,35
4	465953,86	2243238,35
1	465985,86	2243238,35

Каталог координат характерных точек границ :ЗУ116		
Назв. точки	Координаты в системе координат МСК-63	
	X	Y
1	465985,86	2243263,35
2	465985,86	2243288,35
3	465953,86	2243288,35
4	465953,86	2243263,35
1	465985,86	2243263,35

Каталог координат характерных точек границ :ЗУ117		
Назв. точки	Координаты в системе координат МСК-63	
	X	Y
1	465985,86	2243288,35
2	465985,86	2243313,35
3	465953,86	2243313,35
4	465953,86	2243288,35
1	465985,86	2243288,35

Каталог координат характерных точек границ :ЗУ118		
Назв. точки	Координаты в системе координат МСК-63	
	X	Y
1	465985,86	2243313,35
2	465985,86	2243338,35
3	465953,86	2243338,35
4	465953,86	2243313,35

1	465985,86	2243313,35
---	-----------	------------

Каталог координат характерных точек границ :ЗУ119		
Назв. точки	Координаты в системе координат МСК-63	
	X	Y
1	465985,86	2243338,35
2	465985,86	2243363,35
3	465953,86	2243363,35
4	465953,86	2243338,35
1	465985,86	2243338,35

Каталог координат характерных точек границ :ЗУ120		
Назв. точки	Координаты в системе координат МСК-63	
	X	Y
1	465985,86	2243363,35
2	465985,86	2243388,35
3	465953,86	2243388,35
4	465953,86	2243363,35
1	465985,86	2243363,35

Каталог координат характерных точек границ :ЗУ121		
Назв. точки	Координаты в системе координат МСК-63	
	X	Y
1	465985,86	2243388,35
2	465985,86	2243413,35
3	465953,86	2243413,35
4	465953,86	2243388,35
1	465985,86	2243388,35

Каталог координат характерных точек границ :ЗУ122		
Назв. точки	Координаты в системе координат МСК-63	
	X	Y
1	465985,86	2243413,35
2	465985,86	2243438,35
3	465953,86	2243438,35
4	465953,86	2243413,35
1	465985,86	2243413,35

Каталог координат характерных точек границ :ЗУ123		
Назв. точки	Координаты в системе координат МСК-63	
	X	Y

1	465985,86	2243438,35
2	465985,86	2243463,35
3	465953,86	2243463,35
4	465953,86	2243438,35
1	465985,86	2243438,35

Каталог координат характерных точек границ :ЗУ124		
Назв. точки	Координаты в системе координат МСК-63	
	X	Y
1	465985,86	2243463,35
2	465985,86	2243488,35
3	465953,86	2243488,35
4	465953,86	2243463,35
1	465985,86	2243463,35

Каталог координат характерных точек границ :ЗУ125		
Назв. точки	Координаты в системе координат МСК-63	
	X	Y
1	465985,86	2243488,35
2	465985,86	2243505,30
3	465953,86	2243523,86
4	465953,86	2243488,35
1	465985,86	2243488,35

Каталог координат характерных точек границ :ЗУ126		
Назв. точки	Координаты в системе координат МСК-63	
	X	Y
1	465933,86	2243213,35
2	465933,86	2243234,25
3	465895,56	2243234,25
4	465895,56	2243213,35
1	465933,86	2243213,35

Каталог координат характерных точек границ :ЗУ127		
Назв. точки	Координаты в системе координат МСК-63	
	X	Y
1	465933,86	2243234,25
2	465933,86	2243255,15
3	465895,56	2243255,15
4	465895,56	2243234,25

1	465933,86	2243234,25
---	-----------	------------

Каталог координат характерных точек границ :ЗУ128		
Назв. точки	Координаты в системе координат МСК-63	
	X	Y
1	465933,86	2243255,15
2	465933,86	2243276,05
3	465895,56	2243276,05
4	465895,56	2243255,15
1	465933,86	2243255,15

Каталог координат характерных точек границ :ЗУ129		
Назв. точки	Координаты в системе координат МСК-63	
	X	Y
1	465933,86	2243276,05
2	465933,86	2243296,95
3	465895,56	2243296,95
4	465895,56	2243276,05
1	465933,86	2243276,05

Каталог координат характерных точек границ :ЗУ130		
Назв. точки	Координаты в системе координат МСК-63	
	X	Y
1	465933,86	2243296,95
2	465933,86	2243317,85
3	465895,56	2243317,85
4	465895,56	2243296,95
1	465933,86	2243296,95

Каталог координат характерных точек границ :ЗУ131		
Назв. точки	Координаты в системе координат МСК-63	
	X	Y
1	465933,86	2243317,85
2	465933,86	2243338,75
3	465895,56	2243338,75
4	465895,56	2243317,85
1	465933,86	2243317,85

Каталог координат характерных точек границ :ЗУ132		
Назв. точки	Координаты в системе координат МСК-63	
	X	Y

1	465933,86	2243338,75
2	465933,86	2243359,65
3	465895,56	2243359,65
4	465895,56	2243338,75
1	465933,86	2243338,75

Каталог координат характерных точек границ :ЗУ133		
Назв. точки	Координаты в системе координат МСК-63	
	X	Y
1	465933,86	2243359,65
2	465933,86	2243380,55
3	465895,56	2243380,55
4	465895,56	2243359,65
1	465933,86	2243359,65

Каталог координат характерных точек границ :ЗУ134		
Назв. точки	Координаты в системе координат МСК-63	
	X	Y
1	465933,86	2243380,55
2	465933,86	2243401,45
3	465895,56	2243401,45
4	465895,56	2243380,55
1	465933,86	2243380,55

Каталог координат характерных точек границ :ЗУ135		
Назв. точки	Координаты в системе координат МСК-63	
	X	Y
1	465933,86	2243401,45
2	465933,86	2243422,35
3	465895,56	2243422,35
4	465895,56	2243401,45
1	465933,86	2243401,45

Каталог координат характерных точек границ :ЗУ136		
Назв. точки	Координаты в системе координат МСК-63	
	X	Y
1	465933,86	2243422,35
2	465933,86	2243443,25
3	465895,56	2243443,25
4	465895,56	2243422,35

1	465933,86	2243422,35
---	-----------	------------

Каталог координат характерных точек границ :ЗУ137		
Назв. точки	Координаты в системе координат МСК-63	
	X	Y
1	465933,86	2243443,25
2	465933,86	2243464,15
3	465895,56	2243464,15
4	465895,56	2243443,25
1	465933,86	2243443,25

Каталог координат характерных точек границ :ЗУ138		
Назв. точки	Координаты в системе координат МСК-63	
	X	Y
1	465933,86	2243464,15
2	465933,86	2243485,05
3	465895,56	2243485,05
4	465895,56	2243464,15
1	465933,86	2243464,15

Каталог координат характерных точек границ :ЗУ139		
Назв. точки	Координаты в системе координат МСК-63	
	X	Y
1	465933,86	2243485,05
2	465933,86	2243505,95
3	465895,56	2243505,95
4	465895,56	2243485,05
1	465933,86	2243485,05

Каталог координат характерных точек границ :ЗУ140		
Назв. точки	Координаты в системе координат МСК-63	
	X	Y
1	465933,86	2243505,95
2	465933,86	2243526,85
3	465895,56	2243526,85
4	465895,56	2243505,95
1	465933,86	2243505,95

Каталог координат характерных точек границ :ЗУ141		
Назв. точки	Координаты в системе координат МСК-63	
	X	Y

1	465933,86	2243526,85
2	465933,86	2243535,47
3	465895,56	2243557,69
4	465895,56	2243526,85
1	465933,86	2243526,85

Каталог координат характерных точек границ :ЗУ142		
Назв. точки	Координаты в системе координат МСК-63	
	X	Y
1	465889,59	2243213,35
2	465889,59	2243234,25
3	465851,29	2243234,25
4	465851,29	2243213,35
1	465889,59	2243213,35

Каталог координат характерных точек границ :ЗУ143		
Назв. точки	Координаты в системе координат МСК-63	
	X	Y
1	465889,59	2243234,25
2	465889,59	2243255,15
3	465851,29	2243255,15
4	465851,29	2243234,25
1	465889,59	2243234,25

Каталог координат характерных точек границ :ЗУ144		
Назв. точки	Координаты в системе координат МСК-63	
	X	Y
1	465889,59	2243255,15
2	465889,59	2243276,05
3	465851,29	2243276,05
4	465851,29	2243255,15
1	465889,59	2243255,15

Каталог координат характерных точек границ :ЗУ145		
Назв. точки	Координаты в системе координат МСК-63	
	X	Y
1	465889,59	2243276,05
2	465889,59	2243296,95
3	465851,29	2243296,95
4	465851,29	2243276,05

1	465889,59	2243276,05
---	-----------	------------

Каталог координат характерных точек границ :ЗУ146		
Назв. точки	Координаты в системе координат МСК-63	
	X	Y
1	465889,59	2243296,95
2	465889,59	2243317,85
3	465851,29	2243317,85
4	465851,29	2243296,95
1	465889,59	2243296,95

Каталог координат характерных точек границ :ЗУ147		
Назв. точки	Координаты в системе координат МСК-63	
	X	Y
1	465889,59	2243317,85
2	465889,59	2243338,75
3	465851,29	2243338,75
4	465851,29	2243317,85
1	465889,59	2243317,85

Каталог координат характерных точек границ :ЗУ148		
Назв. точки	Координаты в системе координат МСК-63	
	X	Y
1	465889,59	2243338,75
2	465889,59	2243359,65
3	465851,29	2243359,65
4	465851,29	2243338,75
1	465889,59	2243338,75

Каталог координат характерных точек границ :ЗУ149		
Назв. точки	Координаты в системе координат МСК-63	
	X	Y
1	465889,59	2243359,65
2	465889,59	2243380,55
3	465851,29	2243380,55
4	465851,29	2243359,65
1	465889,59	2243359,65

Каталог координат характерных точек границ :ЗУ150		
Назв. точки	Координаты в системе координат МСК-63	
	X	Y

1	465889,59	2243380,55
2	465889,59	2243401,45
3	465851,29	2243401,45
4	465851,29	2243380,55
1	465889,59	2243380,55

Каталог координат характерных точек границ :ЗУ151		
Назв. точки	Координаты в системе координат МСК-63	
	X	Y
1	465889,59	2243401,45
2	465889,59	2243422,35
3	465851,29	2243422,35
4	465851,29	2243401,45
1	465889,59	2243401,45

Каталог координат характерных точек границ :ЗУ152		
Назв. точки	Координаты в системе координат МСК-63	
	X	Y
1	465889,59	2243422,35
2	465889,59	2243443,25
3	465851,29	2243443,25
4	465851,29	2243422,35
1	465889,59	2243422,35

Каталог координат характерных точек границ :ЗУ153		
Назв. точки	Координаты в системе координат МСК-63	
	X	Y
1	465889,59	2243443,25
2	465889,59	2243464,15
3	465851,29	2243464,15
4	465851,29	2243443,25
1	465889,59	2243443,25

Каталог координат характерных точек границ :ЗУ154		
Назв. точки	Координаты в системе координат МСК-63	
	X	Y
1	465889,59	2243464,15
2	465889,59	2243485,05
3	465851,29	2243485,05
4	465851,29	2243464,15

1	465889,59	2243464,15
---	-----------	------------

Каталог координат характерных точек границ :ЗУ155		
Назв. точки	Координаты в системе координат МСК-63	
	X	Y
1	465889,59	2243485,05
2	465889,59	2243505,95
3	465851,29	2243505,95
4	465851,29	2243485,05
1	465889,59	2243485,05

Каталог координат характерных точек границ :ЗУ156		
Назв. точки	Координаты в системе координат МСК-63	
	X	Y
1	465889,59	2243505,95
2	465889,59	2243526,85
3	465851,29	2243526,85
4	465851,29	2243505,95
1	465889,59	2243505,95

Каталог координат характерных точек границ :ЗУ157		
Назв. точки	Координаты в системе координат МСК-63	
	X	Y
1	465889,59	2243526,85
2	465889,59	2243547,75
3	465851,29	2243547,75
4	465851,29	2243526,85
1	465889,59	2243526,85

Каталог координат характерных точек границ :ЗУ158		
Назв. точки	Координаты в системе координат МСК-63	
	X	Y
1	465889,59	2243547,75
2	465889,59	2243561,15
3	465851,29	2243583,37
4	465851,29	2243547,75
1	465889,59	2243547,75

Каталог координат характерных точек границ :ЗУ159		
Назв. точки	Координаты в системе координат МСК-63	
	X	Y

1	465827,33	2242922,27
2	465812,65	2243009,58
3	465705,18	2243009,58
4	465705,18	2242922,27
1	465827,33	2242922,27

Каталог координат характерных точек границ :ЗУ160		
Назв. точки	Координаты в системе координат МСК-63	
	X	Y
1	465809,70	2243027,08
2	465805,02	2243055,43
3	465761,92	2243060,54
4	465761,92	2243027,09
1	465809,70	2243027,08

Каталог координат характерных точек границ :ЗУ161		
Назв. точки	Координаты в системе координат МСК-63	
	X	Y
1	465761,92	2243027,09
2	465761,92	2243060,54
3	465732,72	2243064,00
4	465732,72	2243027,10
1	465761,92	2243027,09

Каталог координат характерных точек границ :ЗУ162		
Назв. точки	Координаты в системе координат МСК-63	
	X	Y
1	465732,72	2243027,10
2	465732,72	2243064,00
3	465705,17	2243067,27
4	465705,18	2243027,11
1	465732,72	2243027,10

Каталог координат характерных точек границ :ЗУ163		
Назв. точки	Координаты в системе координат МСК-63	
	X	Y
1	465685,18	2242933,14
2	465685,18	2242976,76
3	465656,64	2242976,76
4	465628,31	2242976,76

1	465685,18	2242933,14
---	-----------	------------

Каталог координат характерных точек границ :ЗУ164		
Назв. точки	Координаты в системе координат МСК-63	
	X	Y
1	465685,18	2242976,76
2	465685,18	2243012,06
3	465656,64	2243012,06
4	465656,64	2242976,76
1	465685,18	2242976,76

Каталог координат характерных точек границ :ЗУ165		
Назв. точки	Координаты в системе координат МСК-63	
	X	Y
1	465656,64	2242976,76
2	465656,64	2243012,06
3	465628,31	2243012,06
4	465628,31	2242976,76
1	465656,64	2242976,76

Каталог координат характерных точек границ :ЗУ166		
Назв. точки	Координаты в системе координат МСК-63	
	X	Y
1	465628,31	2242976,76
2	465628,31	2243012,06
3	465582,28	2243012,06
1	465628,31	2242976,76

Каталог координат характерных точек границ :ЗУ167		
Назв. точки	Координаты в системе координат МСК-63	
	X	Y
1	465685,18	2243027,11
2	465685,18	2243067,40
3	465656,85	2243067,40
4	465656,85	2243027,11
1	465685,18	2243027,11

Каталог координат характерных точек границ :ЗУ168		
Назв. точки	Координаты в системе координат МСК-63	
	X	Y
1	465656,85	2243027,11

2	465656,85	2243067,40
3	465628,45	2243067,40
4	465628,45	2243027,11
1	465656,85	2243027,11

Каталог координат характерных точек границ :ЗУ169		
Назв. точки	Координаты в системе координат МСК-63	
	X	Y
1	465628,45	2243027,11
2	465628,45	2243067,40
3	465600,11	2243067,40
4	465600,11	2243027,11
1	465628,45	2243027,11

Каталог координат характерных точек границ :ЗУ170		
Назв. точки	Координаты в системе координат МСК-63	
	X	Y
1	465600,11	2243027,11
2	465600,11	2243067,40
3	465571,71	2243067,40
4	465571,71	2243027,11
1	465600,11	2243027,11

Каталог координат характерных точек границ :ЗУ171		
Назв. точки	Координаты в системе координат МСК-63	
	X	Y
1	465571,71	2243027,11
2	465571,71	2243067,40
3	465526,53	2243067,40
4	465526,53	2243062,39
1	465571,71	2243027,11

Каталог координат характерных точек границ :ЗУ172		
Назв. точки	Координаты в системе координат МСК-63	
	X	Y
1	465783,30	2243123,40
2	465783,30	2243158,71
3	465754,98	2243158,71
4	465754,98	2243123,40
1	465783,30	2243123,40

Каталог координат характерных точек границ :ЗУ173		
Назв. точки	Координаты в системе координат МСК-63	
	X	Y
1	465754,98	2243123,40
2	465754,98	2243158,71
3	465726,66	2243158,71
4	465726,66	2243123,40
1	465754,98	2243123,40

Каталог координат характерных точек границ :ЗУ174		
Назв. точки	Координаты в системе координат МСК-63	
	X	Y
1	465698,32	2243123,52
2	465698,32	2243158,70
3	465669,89	2243158,70
4	465669,89	2243123,52
1	465698,32	2243123,52

Каталог координат характерных точек границ :ЗУ175		
Назв. точки	Координаты в системе координат МСК-63	
	X	Y
1	465669,89	2243123,52
2	465669,89	2243158,70
3	465641,46	2243158,69
4	465641,46	2243123,52
1	465669,89	2243123,52

Каталог координат характерных точек границ :ЗУ176		
Назв. точки	Координаты в системе координат МСК-63	
	X	Y
1	465613,12	2243123,50
2	465613,12	2243158,69
3	465584,70	2243158,68
4	465584,70	2243123,50
1	465613,12	2243123,50

Каталог координат характерных точек границ :ЗУ177		
Назв. точки	Координаты в системе координат МСК-63	
	X	Y
1	465584,70	2243123,50
2	465584,70	2243158,68

3	465556,28	2243158,67
4	465556,28	2243123,50
1	465584,70	2243123,50

Каталог координат характерных точек границ :ЗУ178		
Назв. точки	Координаты в системе координат МСК-63	
	X	Y
1	465556,28	2243123,50
2	465556,28	2243158,67
3	465527,86	2243158,67
4	465527,86	2243123,50
1	465556,28	2243123,50

Каталог координат характерных точек границ :ЗУ179		
Назв. точки	Координаты в системе координат МСК-63	
	X	Y
1	465783,39	2243164,70
2	465783,39	2243200,00
3	465755,06	2243200,00
4	465755,06	2243164,70
1	465783,39	2243164,70

Каталог координат характерных точек границ :ЗУ180		
Назв. точки	Координаты в системе координат МСК-63	
	X	Y
1	465698,32	2243164,70
2	465698,32	2243199,88
3	465669,89	2243199,88
4	465669,89	2243164,70
1	465698,32	2243164,70

Каталог координат характерных точек границ :ЗУ181		
Назв. точки	Координаты в системе координат МСК-63	
	X	Y
1	465669,89	2243164,70
2	465669,89	2243199,88
3	465641,46	2243199,88
4	465641,46	2243164,70
1	465669,89	2243164,70

Каталог координат характерных точек границ :ЗУ182		
---	--	--

Назв. точки	Координаты в системе координат МСК-63	
	X	Y
1	465613,12	2243164,70
2	465613,12	2243199,85
3	465584,66	2243199,85
4	465584,66	2243164,70
1	465613,12	2243164,70

Каталог координат характерных точек границ :ЗУ183		
Назв. точки	Координаты в системе координат МСК-63	
	X	Y
1	465556,26	2243164,70
2	465556,26	2243199,91
3	465527,86	2243199,91
4	465527,86	2243164,70
1	465556,26	2243164,70

Каталог координат характерных точек границ :ЗУ184		
Назв. точки	Координаты в системе координат МСК-63	
	X	Y
1	465527,86	2243164,70
2	465527,86	2243199,91
3	465499,46	2243199,91
4	465499,46	2243164,70
1	465527,86	2243164,70

Каталог координат характерных точек границ :ЗУ185		
Назв. точки	Координаты в системе координат МСК-63	
	X	Y
1	465469,92	2243164,70
2	465469,92	2243200,00
3	465441,59	2243200,00
4	465441,59	2243164,70
1	465469,92	2243164,70

Каталог координат характерных точек границ :ЗУ186		
Назв. точки	Координаты в системе координат МСК-63	
	X	Y
1	465481,96	2243281,81
2	465481,96	2243310,38
3	465446,96	2243310,38

4	465446,96	2243281,81
1	465481,96	2243281,81

Каталог координат характерных точек границ :ЗУ187		
Назв. точки	Координаты в системе координат МСК-63	
	X	Y
1	465831,29	2243564,81
2	465831,29	2243596,69
3	465799,93	2243596,81
4	465799,93	2243564,81
1	465831,29	2243564,81

Каталог координат характерных точек границ :ЗУ188		
Назв. точки	Координаты в системе координат МСК-63	
	X	Y
1	465799,93	2243564,81
2	465799,93	2243596,81
3	465768,63	2243596,75
4	465768,63	2243564,81
1	465799,93	2243564,81

Каталог координат характерных точек границ :ЗУ189		
Назв. точки	Координаты в системе координат МСК-63	
	X	Y
1	465706,03	2243564,81
2	465706,03	2243596,81
3	465674,73	2243596,75
4	465674,73	2243564,81
1	465706,03	2243564,81

Каталог координат характерных точек границ :ЗУ190		
Назв. точки	Координаты в системе координат МСК-63	
	X	Y
1	465674,73	2243564,81
2	465674,73	2243596,75
3	465646,16	2243596,87
4	465646,16	2243564,81
1	465674,73	2243564,81

Каталог координат характерных точек границ :ЗУ191		
Назв. точки	Координаты в системе координат МСК-63	

	X	Y
1	465831,29	2243602,81
2	465831,29	2243618,81
3	465799,93	2243634,81
4	465799,93	2243602,81
1	465831,29	2243602,81

Каталог координат характерных точек границ :ЗУ192		
Назв. точки	Координаты в системе координат МСК-63	
	X	Y
1	465799,93	2243602,81
2	465799,93	2243634,81
3	465768,63	2243634,81
4	465768,63	2243602,81
1	465799,93	2243602,81

Каталог координат характерных точек границ :ЗУ193		
Назв. точки	Координаты в системе координат МСК-63	
	X	Y
1	465768,63	2243602,81
2	465768,63	2243634,81
3	465737,33	2243634,81
4	465737,33	2243602,81
1	465768,63	2243602,81

Каталог координат характерных точек границ :ЗУ194		
Назв. точки	Координаты в системе координат МСК-63	
	X	Y
1	465737,33	2243602,81
2	465737,33	2243634,81
3	465706,03	2243634,81
4	465706,03	2243602,81
1	465737,33	2243602,81

Каталог координат характерных точек границ :ЗУ195		
Назв. точки	Координаты в системе координат МСК-63	
	X	Y
1	465706,03	2243602,81
2	465706,03	2243634,81
3	465674,73	2243634,81
4	465674,73	2243602,81

1	465706,03	2243602,81
---	-----------	------------

Каталог координат характерных точек границ :ЗУ196		
Назв. точки	Координаты в системе координат МСК-63	
	X	Y
1	465674,73	2243602,81
2	465674,73	2243634,81
3	465646,16	2243634,81
4	465646,16	2243602,81
1	465674,73	2243602,81

Каталог координат характерных точек границ :ЗУ197		
Назв. точки	Координаты в системе координат МСК-63	
	X	Y
1	466256,77	2242038,36
2	466479,01	2242390,94
3	466031,49	2242575,69
4	465959,01	2242772,96
5	466330,36	2242770,43
6	466334,64	2243114,27
7	466171,09	2243116,45
8	466144,64	2243116,80
9	466148,40	2243406,86
10	466148,64	2243426,46
11	465851,29	2243598,98
12	465851,29	2243640,57
13	465831,26	2243650,87
14	465429,11	2243656,01
15	465423,81	2243134,99
16	465423,50	2243104,17
17	465423,41	2243096,03
18	465473,57	2243095,43
19	465680,43	2242932,22
20	465680,17	2242898,13
21	465876,36	2242901,04
22	465996,55	2242583,68
23	465971,38	2242564,80
24	465955,99	2242526,31
25	465829,26	2242209,23
26	465842,21	2242204,05

1	466256,77	2242038,36
27	466255,16	2242135,86
28	466247,60	2242123,87
29	466263,12	2242085,94
30	466283,40	2242118,12
31	466297,26	2242140,11
32	466311,13	2242162,11
33	466324,99	2242184,10
34	466338,85	2242206,10
35	466352,72	2242228,10
36	466366,58	2242250,09
37	466380,45	2242272,09
38	466394,31	2242294,08
39	466408,17	2242316,07
40	466422,04	2242338,07
41	466435,85	2242360,10
42	466450,83	2242383,75
43	466419,34	2242396,33
44	466407,66	2242377,81
45	466393,80	2242355,81
46	466379,94	2242333,82
47	466366,07	2242311,82
48	466352,21	2242289,83
49	466338,34	2242267,83
50	466324,48	2242245,83
51	466310,61	2242223,84
52	466296,75	2242201,84
53	466282,89	2242179,85
54	466269,02	2242157,85
27	466255,16	2242135,86
55	466229,29	2242168,61
56	466230,12	2242166,59
57	466244,81	2242130,69
58	466256,85	2242149,80
59	466270,72	2242171,80
60	466284,58	2242193,79
61	466298,45	2242215,79

62	466312,31	2242237,78
63	466326,17	2242259,78
64	466340,04	2242281,77
65	466353,90	2242303,77
66	466367,76	2242325,76
67	466381,63	2242347,76
68	466395,49	2242369,75
69	466413,67	2242398,60
70	466382,19	2242411,18
71	466367,26	2242387,49
72	466353,39	2242365,50
73	466339,53	2242343,50
74	466325,67	2242321,51
75	466311,80	2242299,51
76	466297,94	2242277,51
77	466284,08	2242255,52
78	466270,21	2242233,52
79	466256,34	2242211,53
80	466242,48	2242189,53
55	466229,29	2242168,61
81	466213,49	2242243,58
82	466204,47	2242229,27
83	466220,00	2242191,37
84	466241,73	2242225,84
85	466255,06	2242246,99
86	466268,39	2242268,14
87	466281,72	2242289,29
88	466295,05	2242310,44
89	466308,38	2242331,59
90	466321,71	2242352,74
91	466335,04	2242373,88
92	466348,37	2242395,03
93	466363,30	2242418,72
94	466331,81	2242431,30
95	466320,14	2242412,77
96	466306,80	2242391,62
97	466293,47	2242370,47
98	466280,14	2242349,33

99	466266,81	2242328,17
100	466253,48	2242307,03
101	466240,15	2242285,88
102	466226,82	2242264,73
81	466213,49	2242243,58
103	466197,62	2242292,18
104	466186,17	2242274,01
105	466201,68	2242236,09
106	466225,85	2242274,44
107	466239,72	2242296,43
108	466253,58	2242318,43
109	466267,44	2242340,42
110	466281,31	2242362,42
111	466295,17	2242384,41
112	466309,04	2242406,41
113	466326,15	2242433,56
114	466294,66	2242446,14
115	466280,80	2242424,15
116	466266,93	2242402,15
117	466253,07	2242380,16
118	466239,21	2242358,16
119	466225,35	2242336,17
120	466211,48	2242314,17
103	466197,62	2242292,18
121	466170,39	2242348,89
122	466161,38	2242334,60
123	466176,89	2242296,68
124	466198,62	2242331,15
125	466214,08	2242355,68
126	466229,55	2242380,22
127	466245,01	2242404,75
128	466260,47	2242429,28
129	466275,84	2242453,66
130	466244,35	2242466,24
131	466232,24	2242447,02
132	466216,78	2242422,49
133	466201,31	2242397,96

134	466185,85	2242373,42
121	466170,39	2242348,89
135	466151,74	2242393,10
136	466143,07	2242379,34
137	466158,59	2242341,42
138	466179,99	2242375,37
139	466193,85	2242397,36
140	466207,71	2242419,36
141	466221,57	2242441,35
142	466238,69	2242468,50
143	466207,20	2242481,08
144	466193,34	2242459,09
145	466179,47	2242437,09
146	466165,61	2242415,10
135	466151,74	2242393,10
147	466105,88	2242520,15
148	466093,53	2242500,55
149	466134,72	2242399,83
150	466189,48	2242486,70
147	466105,88	2242520,15
151	466116,71	2242117,17
152	466144,10	2242106,22
153	466170,97	2242095,48
154	466178,41	2242114,10
155	466171,40	2242131,23
156	466156,46	2242137,20
157	466129,07	2242148,14
158	466101,68	2242159,09
159	466074,34	2242170,02
160	466046,94	2242180,97
161	466019,60	2242191,89
162	465992,21	2242202,84
163	465964,87	2242213,77
164	465937,47	2242224,72
165	465910,13	2242235,65
166	465902,12	2242238,85

167	465858,38	2242228,37
168	465855,65	2242221,53
169	465897,77	2242204,69
170	465925,12	2242193,76
171	465952,51	2242182,81
172	465979,85	2242171,88
173	466007,24	2242160,93
174	466034,58	2242150,00
175	466061,98	2242139,05
176	466089,31	2242128,12
151	466116,71	2242117,17
177	466098,03	2242167,00
178	466125,42	2242156,06
179	466168,24	2242138,94
180	466150,65	2242181,89
181	466137,78	2242187,03
182	466110,39	2242197,98
183	466083,05	2242208,91
184	466055,66	2242219,86
185	466028,26	2242230,81
186	466000,92	2242241,73
187	465973,53	2242252,68
188	465968,40	2242254,73
189	465912,22	2242241,27
190	465961,17	2242221,71
191	465988,56	2242210,76
192	466015,90	2242199,83
193	466043,29	2242188,88
194	466070,68	2242177,94
177	466098,03	2242167,00
195	466073,09	2242234,47
196	466097,24	2242224,83
197	466140,09	2242207,80
198	466122,51	2242250,59
199	466109,59	2242255,76
200	466085,44	2242265,41
201	466061,29	2242275,06

202	466058,27	2242276,27
203	466002,09	2242262,81
204	466048,93	2242244,11
195	466073,09	2242234,47
205	466107,19	2242287,99
206	466068,38	2242278,69
207	466119,34	2242258,33
205	466107,19	2242287,99
208	465870,23	2242258,06
209	465880,30	2242254,03
210	465936,23	2242267,59
211	465882,59	2242289,03
208	465870,23	2242258,06
212	465968,01	2242276,43
213	465969,90	2242275,67
214	466025,62	2242289,32
215	465980,37	2242307,40
216	465954,37	2242317,79
217	465928,37	2242328,19
218	465902,37	2242338,57
219	465890,01	2242307,60
220	465916,01	2242297,21
221	465942,01	2242286,82
212	465968,01	2242276,43
222	466034,60	2242292,20
223	466035,81	2242291,71
224	466092,40	2242305,07
225	466046,96	2242323,16
226	466020,96	2242333,56
227	465994,96	2242343,95
228	465968,96	2242354,34
229	465942,96	2242364,73
230	465916,96	2242375,12
231	465904,60	2242344,16
232	465930,60	2242333,76

233	465956,60	2242323,37
234	465982,60	2242312,98
235	466008,60	2242302,59
222	466034,60	2242292,20
236	466024,64	2242353,63
237	466049,71	2242343,61
238	466084,00	2242329,90
239	466086,98	2242337,35
240	466073,62	2242369,96
241	466062,08	2242374,58
242	466037,01	2242384,60
243	466011,93	2242394,62
244	465986,86	2242404,64
245	465961,81	2242414,65
246	465936,77	2242424,67
247	465924,38	2242393,70
248	465949,45	2242383,68
249	465974,50	2242373,67
250	465999,57	2242363,65
236	466024,64	2242353,63
251	466014,18	2242400,18
252	466040,50	2242389,67
253	466070,46	2242377,69
254	466052,87	2242420,63
255	466026,55	2242431,15
256	466001,48	2242441,17
257	465976,45	2242451,18
258	465951,35	2242461,14
259	465938,99	2242430,23
260	465964,08	2242420,21
261	465989,11	2242410,20
251	466014,18	2242400,18
262	465981,04	2242470,87
263	466002,40	2242462,32
264	466042,34	2242446,34
265	466022,29	2242495,30

266	466010,31	2242524,55
267	465981,38	2242536,31
268	465972,87	2242515,05
269	465958,76	2242479,78
262	465981,04	2242470,87
270	466057,37	2243123,35
271	466088,67	2243123,35
272	466120,03	2243123,35
273	466120,03	2243155,35
274	466088,67	2243155,35
275	466057,37	2243155,35
276	466026,01	2243155,35
277	465994,65	2243155,35
278	465963,28	2243155,35
279	465963,28	2243123,35
280	465994,65	2243123,35
281	466026,01	2243123,35
270	466057,37	2243123,35
282	466057,43	2243161,35
283	466088,67	2243161,35
284	466120,03	2243161,35
285	466120,03	2243193,35
286	466088,67	2243193,35
287	466057,43	2243193,35
288	466026,01	2243193,35
289	465994,65	2243193,35
290	465963,28	2243193,35
291	465963,28	2243161,35
292	465994,65	2243161,35
293	466026,01	2243161,35
282	466057,43	2243161,35
294	466081,74	2243234,25
295	466081,74	2243213,35
296	466120,03	2243213,35
297	466120,03	2243234,25
298	466120,02	2243255,15

299	466120,02	2243276,05
300	466120,02	2243296,95
301	466120,02	2243317,85
302	466120,01	2243338,75
303	466120,01	2243359,65
304	466120,01	2243380,55
305	466120,00	2243401,45
306	466120,00	2243422,38
307	466120,00	2243427,47
308	466081,74	2243449,67
309	466081,74	2243422,37
310	466081,74	2243401,46
311	466081,74	2243380,56
312	466081,74	2243359,66
313	466081,74	2243338,76
314	466081,74	2243317,86
315	466081,74	2243296,95
316	466081,74	2243276,05
317	466081,74	2243255,15
294	466081,74	2243234,25
318	466043,77	2243245,50
319	466043,77	2243213,35
320	466075,77	2243213,35
321	466075,77	2243245,50
322	466075,77	2243277,95
323	466075,77	2243310,25
324	466075,77	2243342,70
325	466043,77	2243342,70
326	466043,77	2243310,25
327	466043,77	2243277,95
318	466043,77	2243245,50
328	466043,77	2243439,60
329	466043,77	2243407,30
330	466075,77	2243407,30
331	466075,77	2243439,60
332	466075,77	2243453,13
333	466043,77	2243471,70

328	466043,77	2243439,60
334	465991,83	2243245,65
335	465991,83	2243213,35
336	466023,83	2243213,35
337	466023,83	2243245,65
338	466023,83	2243277,95
339	466023,83	2243310,25
340	466023,83	2243342,49
341	465991,83	2243342,49
342	465991,83	2243310,25
343	465991,83	2243277,95
334	465991,83	2243245,65
344	465991,83	2243439,33
345	465991,83	2243407,03
346	466023,83	2243407,03
347	466023,83	2243439,33
348	466023,83	2243471,56
349	466023,83	2243483,27
350	465991,83	2243501,83
351	465991,83	2243471,56
344	465991,83	2243439,33
352	465953,86	2243238,35
353	465953,86	2243213,35
354	465985,86	2243213,35
355	465985,86	2243238,35
356	465985,86	2243263,35
357	465985,86	2243288,35
358	465985,86	2243313,35
359	465985,86	2243338,35
360	465985,86	2243363,35
361	465985,86	2243388,35
362	465985,86	2243413,35
363	465985,86	2243438,35
364	465985,86	2243463,35
365	465985,86	2243488,35
366	465985,86	2243505,30

367	465953,86	2243523,86
368	465953,86	2243488,35
369	465953,86	2243463,35
370	465953,86	2243438,35
371	465953,86	2243413,35
372	465953,86	2243388,35
373	465953,86	2243363,35
374	465953,86	2243338,35
375	465953,86	2243313,35
376	465953,86	2243288,35
377	465953,86	2243263,35
352	465953,86	2243238,35
378	465944,38	2243089,37
379	465830,98	2243090,94
380	465941,06	2242821,82
378	465944,38	2243089,37
381	465871,20	2243123,35
382	465902,50	2243123,35
383	465933,86	2243123,35
384	465933,86	2243155,35
385	465902,50	2243155,35
386	465871,20	2243155,35
387	465839,84	2243155,35
388	465839,84	2243123,35
381	465871,20	2243123,35
389	465871,20	2243161,35
390	465902,50	2243161,35
391	465933,86	2243161,35
392	465933,86	2243193,35
393	465902,50	2243193,35
394	465871,20	2243193,35
395	465839,84	2243193,35
396	465839,84	2243161,35
389	465871,20	2243161,35
397	465895,56	2243234,25

398	465895,56	2243213,35
399	465933,86	2243213,35
400	465933,86	2243234,25
401	465933,86	2243255,15
402	465933,86	2243276,05
403	465933,86	2243296,95
404	465933,86	2243317,85
405	465933,86	2243338,75
406	465933,86	2243359,65
407	465933,86	2243380,55
408	465933,86	2243401,45
409	465933,86	2243422,35
410	465933,86	2243443,25
411	465933,86	2243464,15
412	465933,86	2243485,05
413	465933,86	2243505,95
414	465933,86	2243526,85
415	465933,86	2243535,47
416	465895,56	2243557,69
417	465895,56	2243526,85
418	465895,56	2243505,95
419	465895,56	2243485,05
420	465895,56	2243464,15
421	465895,56	2243443,25
422	465895,56	2243422,35
423	465895,56	2243401,45
424	465895,56	2243380,55
425	465895,56	2243359,65
426	465895,56	2243338,75
427	465895,56	2243317,85
428	465895,56	2243296,95
429	465895,56	2243276,05
430	465895,56	2243255,15
397	465895,56	2243234,25
431	465851,29	2243234,25
432	465851,29	2243213,35
433	465889,59	2243213,35
434	465889,59	2243234,25

435	465889,59	2243255,15
436	465889,59	2243276,05
437	465889,59	2243296,95
438	465889,59	2243317,85
439	465889,59	2243338,75
440	465889,59	2243359,65
441	465889,59	2243380,55
442	465889,59	2243401,45
443	465889,59	2243422,35
444	465889,59	2243443,25
445	465889,59	2243464,15
446	465889,59	2243485,05
447	465889,59	2243505,95
448	465889,59	2243526,85
449	465889,59	2243547,75
450	465889,59	2243561,15
451	465851,29	2243583,37
452	465851,29	2243547,75
453	465851,29	2243526,85
454	465851,29	2243505,95
455	465851,29	2243485,05
456	465851,29	2243464,15
457	465851,29	2243443,25
458	465851,29	2243422,35
459	465851,29	2243401,45
460	465851,29	2243380,55
461	465851,29	2243359,65
462	465851,29	2243338,75
463	465851,29	2243317,85
464	465851,29	2243296,95
465	465851,29	2243276,05
466	465851,29	2243255,15
431	465851,29	2243234,25
467	465705,18	2243009,58
468	465705,18	2242922,27
469	465827,33	2242922,27
470	465812,65	2243009,58
467	465705,18	2243009,58

471	465732,72	2243027,10
472	465761,92	2243027,09
473	465809,70	2243027,08
474	465805,02	2243055,43
475	465761,92	2243060,54
476	465732,72	2243064,00
477	465705,17	2243067,27
478	465705,18	2243027,11
471	465732,72	2243027,10
479	465582,28	2243012,06
480	465628,31	2242976,76
481	465685,18	2242933,14
482	465685,18	2242976,76
483	465685,18	2243012,06
484	465656,64	2243012,06
485	465628,31	2243012,06
479	465582,28	2243012,06
486	465628,45	2243027,11
487	465656,85	2243027,11
488	465685,18	2243027,11
489	465685,18	2243067,40
490	465656,85	2243067,40
491	465628,45	2243067,40
492	465600,11	2243067,40
493	465571,71	2243067,40
494	465526,53	2243067,40
495	465526,53	2243062,39
496	465571,71	2243027,11
497	465600,11	2243027,11
486	465628,45	2243027,11
498	465816,02	2243221,03
499	465788,44	2243221,66
500	465813,06	2243120,90
498	465816,02	2243221,03

501	465768,63	2243246,31
502	465799,93	2243246,31
503	465831,29	2243246,31
504	465831,29	2243278,31
505	465799,93	2243278,31
506	465768,63	2243278,31
507	465737,33	2243278,31
508	465706,03	2243278,31
509	465674,73	2243278,31
510	465646,16	2243278,31
511	465646,16	2243246,31
512	465674,73	2243246,31
513	465706,03	2243246,31
514	465737,33	2243246,31
501	465768,63	2243246,31
515	465768,63	2243284,31
516	465799,93	2243284,31
517	465831,29	2243284,31
518	465831,29	2243316,31
519	465799,93	2243316,31
520	465768,63	2243316,31
515	465768,63	2243284,31
521	465646,16	2243284,31
522	465674,73	2243284,31
523	465706,03	2243284,31
524	465706,03	2243316,31
525	465674,73	2243316,31
526	465646,16	2243316,31
521	465646,16	2243284,31
527	465542,91	2243231,42
528	465588,01	2243230,95
529	465633,12	2243230,50
530	465633,80	2243296,99
531	465626,16	2243297,07
532	465626,16	2243316,31
533	465440,96	2243316,31

534	465440,96	2243240,81
535	465497,89	2243240,81
536	465497,80	2243231,88
527	465542,91	2243231,42
537	465792,99	2243362,41
538	465792,99	2243336,31
539	465831,29	2243336,31
540	465831,29	2243362,41
541	465831,29	2243388,51
542	465831,29	2243414,61
543	465831,29	2243440,71
544	465831,29	2243466,81
545	465831,29	2243492,91
546	465831,29	2243519,01
547	465831,29	2243545,11
548	465792,99	2243545,11
549	465792,99	2243519,01
550	465792,99	2243492,91
551	465792,99	2243466,81
552	465792,99	2243440,71
553	465792,99	2243414,61
554	465792,99	2243388,51
537	465792,99	2243362,41
555	465748,73	2243362,41
556	465748,73	2243336,31
557	465787,03	2243336,31
558	465787,03	2243362,41
559	465787,03	2243388,51
560	465787,03	2243414,61
561	465787,03	2243440,71
562	465787,03	2243466,81
563	465787,03	2243492,91
564	465787,03	2243519,01
565	465787,03	2243545,11
566	465748,73	2243545,11
567	465748,73	2243519,01
568	465748,73	2243492,91

569	465748,73	2243466,81
570	465748,73	2243440,71
571	465748,73	2243414,61
572	465748,73	2243388,51
555	465748,73	2243362,41
573	465690,43	2243362,41
574	465690,43	2243336,31
575	465728,73	2243336,31
576	465728,73	2243362,41
577	465728,73	2243388,51
578	465728,73	2243414,61
579	465728,73	2243440,71
580	465728,73	2243466,81
581	465728,73	2243492,91
582	465728,73	2243519,01
583	465728,65	2243545,12
584	465690,43	2243545,12
585	465690,43	2243519,01
586	465690,43	2243492,91
587	465690,43	2243466,81
588	465690,43	2243440,71
589	465690,43	2243414,61
590	465690,43	2243388,51
573	465690,43	2243362,41
591	465485,26	2243362,41
592	465485,26	2243336,31
593	465523,48	2243336,31
594	465523,56	2243362,41
595	465523,56	2243388,51
596	465523,56	2243414,61
597	465523,56	2243440,71
598	465523,56	2243466,81
599	465523,56	2243492,91
600	465523,56	2243519,01
601	465523,56	2243545,11
602	465485,26	2243545,11
603	465485,26	2243519,01

604	465485,26	2243492,91
605	465485,26	2243466,81
606	465485,26	2243440,71
607	465485,26	2243414,61
608	465485,26	2243388,51
591	465485,26	2243362,41
609	465440,96	2243362,41
610	465440,96	2243336,31
611	465479,26	2243336,31
612	465479,26	2243362,41
613	465479,26	2243388,51
614	465479,26	2243414,61
615	465479,26	2243440,71
616	465479,26	2243466,81
617	465479,26	2243492,91
618	465479,26	2243519,01
619	465479,26	2243545,11
620	465440,96	2243545,11
621	465441,05	2243519,01
622	465440,96	2243492,91
623	465440,96	2243466,81
624	465440,96	2243440,71
625	465440,96	2243414,61
626	465440,96	2243388,51
609	465440,96	2243362,41
627	465768,63	2243564,81
628	465799,93	2243564,81
629	465831,29	2243564,81
630	465831,29	2243596,69
631	465799,93	2243596,81
632	465768,63	2243596,75
627	465768,63	2243564,81
633	465646,16	2243564,81
634	465674,73	2243564,81
635	465706,03	2243564,81
636	465706,03	2243596,81

637	465674,73	2243596,75
638	465646,16	2243596,87
633	465646,16	2243564,81
639	465564,06	2243564,81
640	465595,36	2243564,81
641	465626,16	2243564,81
642	465626,16	2243596,81
643	465595,36	2243596,81
644	465564,06	2243596,81
639	465564,06	2243564,81
645	465440,96	2243564,81
646	465470,16	2243564,81
647	465501,46	2243564,81
648	465501,46	2243596,81
649	465470,16	2243596,81
650	465440,96	2243596,81
645	465440,96	2243564,81
651	465768,63	2243602,81
652	465799,93	2243602,81
653	465831,29	2243602,81
654	465831,29	2243619,11
655	465799,93	2243634,81
656	465768,63	2243634,81
657	465737,33	2243634,81
658	465706,03	2243634,81
659	465674,73	2243634,81
660	465646,16	2243634,81
661	465646,16	2243602,81
662	465674,73	2243602,81
663	465706,03	2243602,81
664	465737,33	2243602,81
651	465768,63	2243602,81
665	465564,06	2243602,81
666	465595,36	2243602,81
667	465626,16	2243602,81

668	465626,16	2243634,81
669	465595,36	2243634,81
670	465564,06	2243634,81
671	465532,76	2243634,81
672	465501,46	2243634,81
673	465470,16	2243634,81
674	465440,96	2243634,81
675	465440,96	2243602,81
676	465470,16	2243602,81
677	465501,46	2243602,81
678	465532,76	2243602,81
665	465564,06	2243602,81
679	465509,32	2243596,81
680	465509,32	2243564,81
681	465556,20	2243564,81
682	465556,20	2243596,81
679	465509,32	2243596,81
683	465713,89	2243316,31
684	465713,89	2243284,31
685	465760,77	2243284,31
686	465760,77	2243316,31
683	465713,89	2243316,31
687	465713,87	2243596,81
688	465713,87	2243564,82
689	465760,80	2243564,82
690	465760,80	2243596,76
687	465713,87	2243596,81
691	466316,13	2242790,59
692	466316,13	2242822,53
693	466284,83	2242822,53
694	466253,53	2242822,53
695	466222,23	2242822,53
696	466190,94	2242822,54
697	466159,63	2242822,53
698	466159,63	2242790,59

699	466190,93	2242790,59
700	466222,23	2242790,59
701	466253,53	2242790,59
702	466284,83	2242790,59
691	466316,13	2242790,59
703	466316,13	2242828,71
704	466316,13	2242860,65
705	466284,83	2242860,65
706	466253,53	2242860,65
707	466253,53	2242828,71
708	466284,83	2242828,71
703	466316,13	2242828,71
709	466222,23	2242828,71
710	466222,23	2242860,65
711	466190,93	2242860,65
712	466159,63	2242860,65
713	466159,63	2242828,71
714	466190,93	2242828,71
709	466222,23	2242828,71
715	466120,03	2242790,59
716	466120,03	2242822,53
717	466088,73	2242822,53
718	466057,43	2242822,53
719	466026,07	2242822,45
720	465994,72	2242822,51
721	465963,41	2242822,53
722	465963,41	2242790,59
723	465994,71	2242790,59
724	466026,07	2242790,59
725	466057,43	2242790,59
726	466088,73	2242790,59
715	466120,03	2242790,59
727	466120,03	2242828,58
728	466120,03	2242860,59
729	466088,78	2242860,59

730	466057,55	2242860,59
731	466057,55	2242828,58
732	466088,78	2242828,58
727	466120,03	2242828,58
733	466026,13	2242828,69
734	466026,13	2242860,59
735	465994,77	2242860,59
736	465963,41	2242860,59
737	465963,41	2242828,69
738	465994,77	2242828,69
733	466026,13	2242828,69
739	466316,19	2242880,65
740	466316,19	2242912,95
741	466316,19	2242945,25
742	466316,19	2242977,55
743	466316,19	2243009,85
744	466285,23	2243009,85
745	466285,23	2242977,55
746	466285,23	2242945,25
747	466285,23	2242912,95
748	466285,23	2242880,65
739	466316,19	2242880,65
749	466277,11	2242880,65
750	466277,11	2242912,95
751	466277,11	2242945,25
752	466277,10	2242977,55
753	466277,10	2243009,85
754	466246,10	2243009,85
755	466246,16	2242977,55
756	466246,16	2242945,25
757	466246,16	2242912,95
758	466246,16	2242880,65
749	466277,11	2242880,65
759	466226,16	2242880,65
760	466226,16	2242906,75

761	466226,16	2242932,85
762	466226,16	2242958,95
763	466226,16	2242985,05
764	466226,10	2243011,21
765	466187,86	2243011,15
766	466187,86	2242985,05
767	466187,86	2242958,95
768	466187,86	2242932,85
769	466187,86	2242906,75
770	466187,86	2242880,65
759	466226,16	2242880,65
771	466181,89	2242880,65
772	466181,89	2242906,75
773	466181,89	2242932,85
774	466181,89	2242958,95
775	466181,89	2242985,05
776	466181,89	2243011,15
777	466143,59	2243011,15
778	466143,59	2242985,05
779	466143,59	2242958,95
780	466143,59	2242932,85
781	466143,59	2242906,75
782	466143,59	2242880,65
771	466181,89	2242880,65
783	466120,03	2242880,65
784	466120,03	2242906,80
785	466120,03	2242932,94
786	466120,03	2242959,08
787	466120,03	2242985,22
788	466120,03	2243009,85
789	466081,79	2243009,85
790	466081,79	2242985,22
791	466081,79	2242959,08
792	466081,79	2242932,94
793	466081,79	2242906,80
794	466081,79	2242880,65
783	466120,03	2242880,65

795	466074,79	2242880,65
796	466074,79	2242912,95
797	466074,79	2242945,25
798	466074,79	2242977,55
799	466074,79	2243009,85
800	466043,83	2243009,85
801	466043,83	2242977,55
802	466043,83	2242945,25
803	466043,83	2242912,95
804	466043,83	2242880,65
795	466074,79	2242880,65
805	466023,89	2242880,65
806	466023,89	2242912,95
807	466023,89	2242945,25
808	466023,89	2242977,55
809	466023,89	2243009,85
810	465992,93	2243009,85
811	465992,93	2242977,55
812	465992,93	2242945,25
813	465992,93	2242912,95
814	465992,93	2242880,65
805	466023,89	2242880,65
815	465984,88	2242880,65
816	465984,88	2242912,95
817	465984,88	2242945,25
818	465984,88	2242977,55
819	465984,88	2243009,85
820	465953,92	2243009,85
821	465953,92	2242977,55
822	465953,92	2242945,25
823	465953,92	2242912,95
824	465953,92	2242880,65
815	465984,88	2242880,65
825	466316,19	2243029,85
826	466316,19	2243058,85

827	466293,94	2243058,85
828	466271,69	2243058,85
829	466249,45	2243058,85
830	466227,20	2243058,85
831	466204,95	2243058,85
832	466182,70	2243058,85
833	466159,69	2243058,85
834	466159,69	2243029,85
835	466182,69	2243029,85
836	466204,94	2243029,85
837	466227,19	2243029,85
838	466249,44	2243029,85
839	466271,69	2243029,85
840	466293,94	2243029,85
825	466316,19	2243029,85
841	466316,19	2243070,85
842	466316,19	2243099,85
843	466293,94	2243099,85
844	466271,69	2243099,85
845	466249,44	2243099,85
846	466227,19	2243099,85
847	466204,94	2243099,85
848	466182,69	2243099,85
849	466159,69	2243099,85
850	466159,69	2243070,85
851	466182,70	2243070,85
852	466204,95	2243070,85
853	466227,19	2243070,85
854	466249,44	2243070,85
855	466271,69	2243070,85
856	466293,94	2243070,85
841	466316,19	2243070,85
857	466120,03	2243029,85
858	466120,03	2243058,85
859	466097,78	2243058,85
860	466075,53	2243058,85
861	466053,28	2243058,85

862	466031,03	2243058,85
863	466008,78	2243058,85
864	465986,53	2243058,85
865	465963,36	2243058,85
866	465963,35	2243029,85
867	465986,53	2243029,85
868	466008,78	2243029,85
869	466031,03	2243029,85
870	466053,28	2243029,85
871	466075,53	2243029,85
872	466097,78	2243029,85
857	466120,03	2243029,85
873	466120,03	2243070,85
874	466120,03	2243099,85
875	466097,78	2243099,85
876	466075,53	2243099,85
877	466053,28	2243099,85
878	466031,03	2243099,85
879	466008,78	2243099,85
880	465986,53	2243099,85
881	465963,35	2243099,85
882	465963,35	2243070,85
883	465986,53	2243070,85
884	466008,78	2243070,85
885	466031,03	2243070,85
886	466053,28	2243070,85
887	466075,53	2243070,85
888	466097,78	2243070,85
873	466120,03	2243070,85
889	465783,30	2243123,40
890	465783,30	2243158,71
891	465754,98	2243158,71
892	465726,66	2243158,71
893	465698,32	2243158,70
894	465669,89	2243158,70
895	465641,46	2243158,69
896	465613,12	2243158,69

897	465584,70	2243158,68
898	465556,28	2243158,67
899	465527,86	2243158,67
900	465499,46	2243158,66
901	465469,92	2243158,66
902	465440,96	2243158,65
903	465440,96	2243123,40
904	465469,92	2243123,40
905	465499,46	2243123,40
906	465527,86	2243123,50
907	465556,28	2243123,50
908	465584,70	2243123,50
909	465613,12	2243123,50
910	465641,46	2243123,52
911	465669,89	2243123,52
912	465698,32	2243123,52
913	465726,66	2243123,40
914	465754,98	2243123,40
889	465783,30	2243123,40
915	465783,39	2243164,70
916	465783,39	2243200,00
917	465755,06	2243200,00
918	465726,66	2243200,00
919	465698,32	2243200,00
920	465669,89	2243199,88
921	465641,46	2243199,88
922	465613,12	2243200,00
923	465584,66	2243199,85
924	465556,26	2243200,00
925	465556,26	2243199,91
926	465527,86	2243199,91
927	465499,46	2243199,91
928	465499,46	2243200,00
929	465469,92	2243200,00
930	465441,59	2243200,00
931	465441,59	2243164,70
932	465469,92	2243164,70
933	465499,46	2243164,70

934	465527,86	2243164,70
935	465556,26	2243164,70
936	465584,66	2243164,70
937	465613,12	2243164,70
938	465641,46	2243164,70
939	465669,89	2243164,70
940	465698,32	2243164,70
941	465726,66	2243164,70
942	465755,06	2243164,70
915	465783,39	2243164,70
943	465684,43	2243336,31
944	465684,43	2243349,42
945	465684,43	2243362,41
946	465684,44	2243375,54
947	465684,46	2243388,51
948	465684,44	2243401,62
949	465684,43	2243414,61
950	465684,43	2243440,71
951	465684,43	2243466,81
952	465684,43	2243492,91
953	465684,43	2243519,01
954	465684,43	2243545,12
955	465646,16	2243545,12
956	465646,16	2243519,01
957	465646,16	2243492,91
958	465646,16	2243466,81
959	465646,16	2243440,71
960	465646,16	2243414,61
961	465646,16	2243401,62
962	465646,16	2243388,51
963	465646,18	2243375,54
964	465646,20	2243362,41
965	465646,19	2243349,42
966	465646,16	2243336,31
943	465684,43	2243336,31
967	465626,16	2243336,31
968	465626,16	2243357,21

969	465626,16	2243378,11
970	465626,16	2243399,01
971	465626,17	2243419,91
972	465626,16	2243440,81
973	465626,16	2243461,71
974	465626,16	2243482,61
975	465626,16	2243503,51
976	465626,16	2243524,41
977	465626,16	2243545,11
978	465607,53	2243545,11
979	465588,86	2243545,11
980	465588,86	2243524,41
981	465588,86	2243503,51
982	465588,86	2243482,61
983	465588,86	2243461,71
984	465588,86	2243440,81
985	465588,87	2243419,91
986	465588,86	2243399,01
987	465588,86	2243378,11
988	465588,86	2243357,21
989	465588,86	2243336,31
967	465626,16	2243336,31
990	465576,86	2243336,31
991	465576,86	2243357,21
992	465576,86	2243378,11
993	465576,86	2243399,01
994	465576,86	2243419,91
995	465576,86	2243440,81
996	465576,86	2243461,71
997	465576,86	2243482,61
998	465576,86	2243503,51
999	465576,86	2243524,41
1000	465576,86	2243545,11
1001	465560,11	2243545,11
1002	465543,56	2243545,11
1003	465543,56	2243524,41
1004	465543,56	2243503,51
1005	465543,56	2243482,61

1006	465543,56	2243461,71
1007	465543,56	2243440,81
1008	465543,56	2243419,91
1009	465543,56	2243399,01
1010	465543,56	2243378,11
1011	465543,56	2243357,21
1012	465543,56	2243336,32
1013	465560,11	2243336,32
990	465576,86	2243336,31

3. Сведения о границах территории, в отношении которой утвержден проект межевания, содержащие перечень координат характерных точек этих границ в системе координат МСК-63

Территория проекта планировки и проекта межевания объекта: «Малоэтажная застройка пос. Светлодольск муниципального района Сергиевский Самарской области – 1 очередь» в границах сельского поселения Светлодольск муниципального района Сергиевский Самарской области»		
Назв. точки	Координаты в системе координат МСК-63	
	X	Y
1	466256,77	2242038,36
2	466479,01	2242390,94
3	466031,49	2242575,69
4	465959,01	2242772,96
5	466330,36	2242770,43
6	466334,64	2243114,27
7	466171,09	2243116,45
8	466144,64	2243116,80
9	466148,40	2243406,86
10	466148,64	2243426,46
11	465851,29	2243598,98
12	465851,29	2243640,57
13	465831,26	2243650,87
14	465429,11	2243656,01
15	465423,81	2243134,99
16	465423,50	2243104,17
17	465423,41	2243096,03
18	465473,57	2243095,43
19	465680,43	2242932,22

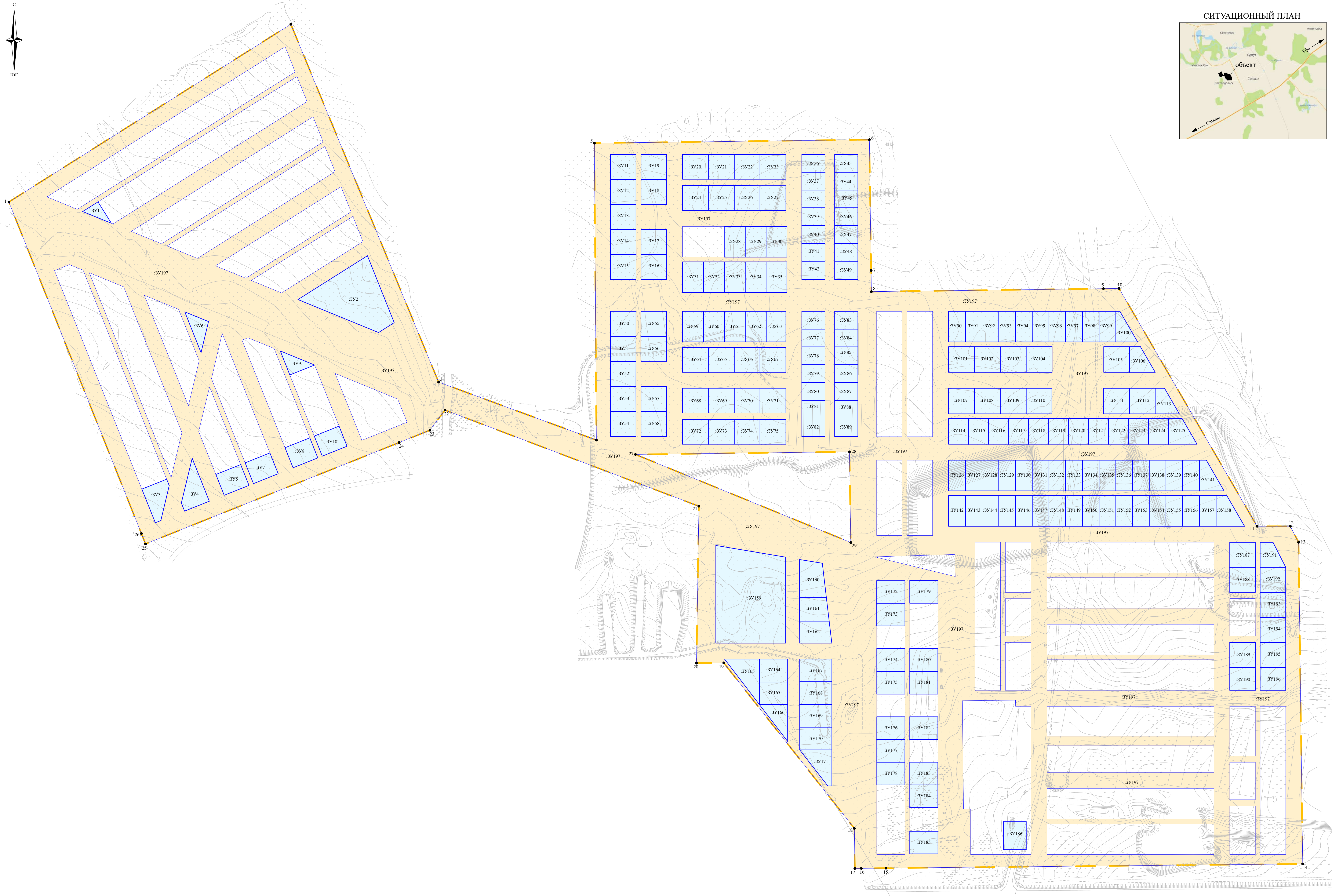
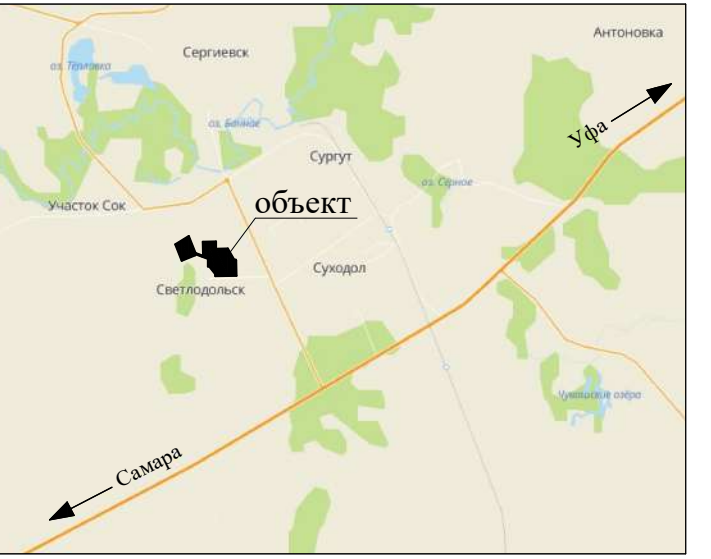
20	465680,17	2242898,13
21	465876,36	2242901,04
22	465996,55	2242583,68
23	465971,38	2242564,80
24	465955,99	2242526,31
25	465829,26	2242209,23
26	465842,21	2242204,05
1	466256,77	2242038,36
27	465941,06	2242821,82
28	465944,38	2243089,37
29	465830,98	2243090,94
27	465941,06	2242821,82

ЧЕРТЕЖ МЕЖЕВАНИЯ ТЕРРИТОРИИ

Чертеж межевания территории



СИТУАЦИОННЫЙ ПЛАН

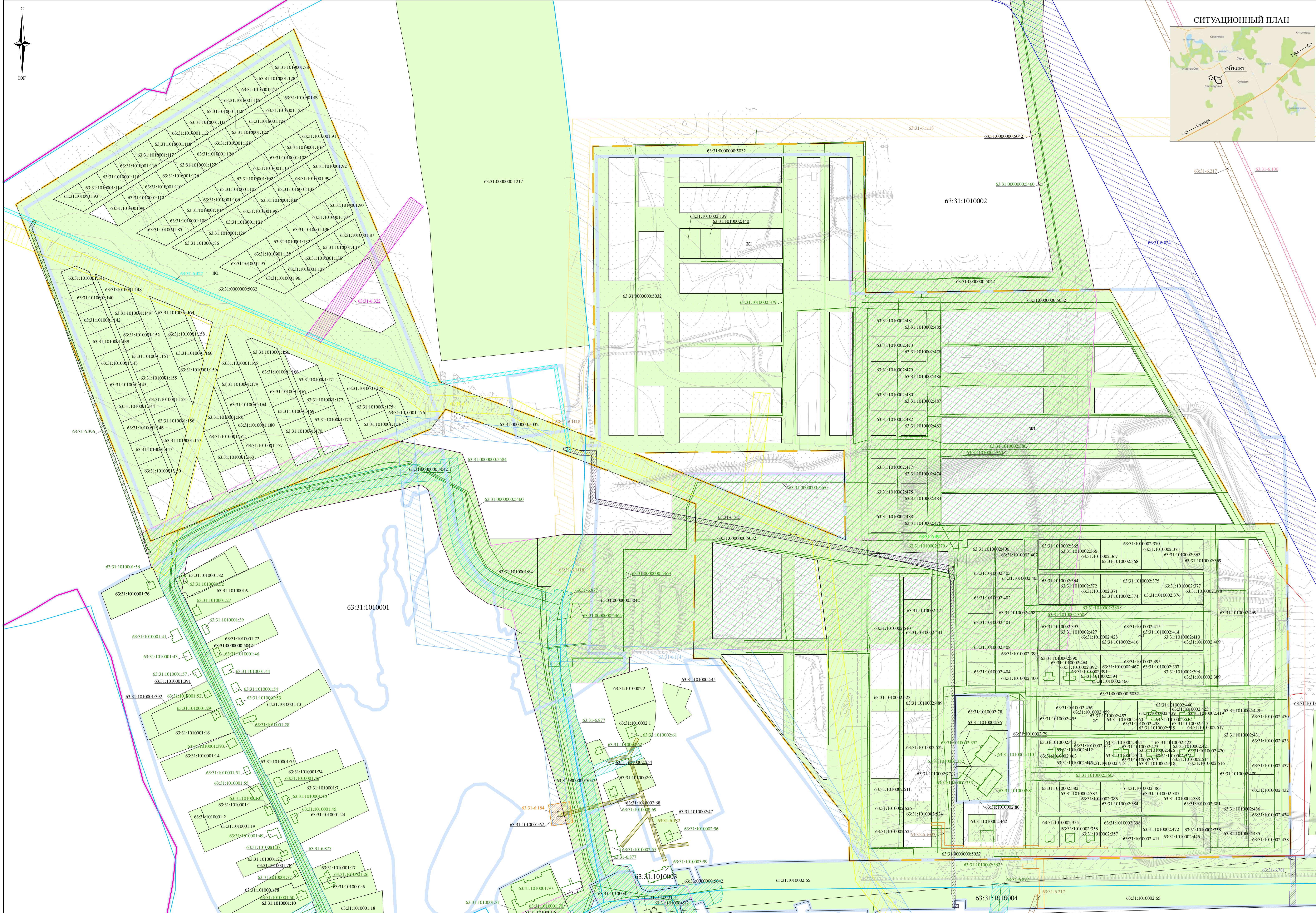


Условные обозначения:
 --- Границы элемента планировочной структуры объекта «Малоэтажная застройка пос. Светлодолье муниципального района Сергеевский Самарской области – 1 очередь» в границах сельского поселения Светлодолье муниципального района Сергеевский Самарской области.
 :ЗУ 197 Образуемый земельный участок с обозначением :ЗУ 197.
 ● 20 Характерная точка грани, сведения о которой позволяют однозначно определить ее положение на местности.

Администрация сельского поселения Светлодолье муниципального района Сергеевский Самарской области						Изменения в проект межевания территории в составе документации по планировке территории объекта: «Малоэтажная застройка пос. Светлодолье муниципального района Сергеевский Самарской области – 1 очередь» в границах сельского поселения Светлодолье муниципального района Сергеевский Самарской области»					
Изм	Кол.уч	Лист	№ док	Подпись	Дата	Проект межевания территории			Стадия	Лист	Листов
						Основная часть			ПМТ	1	1
Разработал С.В.Белоколов						Чертеж межевания территории, с обозначением грани образуемых и изменяемых земельных участков Масштаб 1:2000			Индивидуальный предприниматель Белоколов Сергей Викторович		

МАТЕРИАЛЫ ПО ОБОСНОВАНИЮ

Чертеж границ существующих земельных участков, границ зон с особыми условиями использования территорий, местоположение существующих объектов капитального строительства, границ особо охраняемых природных территорий, границ территории объектов культурного наследия



Условные обозначения:

- Граница элемента планировочной структуры объекта: «Малоэтажная застройка пос. Светлодольского муниципального района Сергиевский Самарской области – 1 очередь» в границах сельского поселения Светлодольского муниципального района Сергиевский Самарской области
- Граница кадастрового квартала
- Граница муниципального образования
- Граница территориальной зоны
- Контуры объектов капитального строительства согласно сведениям ЕГРН
- Земельный участок согласно сведениям ЕГРН
- Кадастровый номер земельного участка
- Кадастровый номер объекта капитального строительства
- Учетный номер кадастрового квартала
- Территориальная зона (Зона застройки индивидуальными жилыми домами)

- 63:31:6.805: Зона с особыми условиями использования территорий: Публичный сервитут
- 63:31:6.497: Зона с особыми условиями использования территорий: Публичный сервитут
- 63:31:6.114: Зона с особыми условиями использования территорий: Самарская область, Сергиевский район. Зона с особыми условиями использования территории охранная зона сооружения –электростоего комплекса 0,4-10 кВ ЛЭПЭС Сериеводская 220 кВ Ф-5 Самарского ПО филиала ОАО «МРСК Восток»-«Самарские распределительные сети»
- 63:31:6.11: Зона с особыми условиями использования территории: Самарская область, Сергиевский район. Зона с особыми условиями использования территории охранная зона сооружения –электростоего комплекса 0,4-10 кВ ЛЭПЭС СЕРИЕВОДСКАЯ 110 кВ Ф-14 Самарского ПО филиала ОАО «МРСК Восток»-«Самарские распределительные сети»
- 63:31:6.524: Зона с особыми условиями использования территории: Сооружение – технологический трубопровод (Нефтеобсерваторный коллектор 27249 от Центрального сборного пункта Равадского месторождения до товарного парка в Суходол Сергиевский район) (сталь) 42-73мм, 1340,00 мм Общая протяженность: 1340,00 п.м.
- 63:31:6.427: Зона с особыми условиями использования территории: Охранная зона существующей газораспределительной сети «Газопровод высокого давления от котельной в Светлодольск до ШРП№5 в Сов»
- 63:31:6.396: Зона с особыми условиями использования территории: Охранная зона существующей газораспределительной сети «Газопровод высокого давления от места врезки до ШРП№ 7 на ул. Зеленая в Светлодольск»
- 63:31:6.118: Публичный сервитут в границах размещения объекта: «Малоэтажная застройка в пос. Светлодольского муниципального района Сергиевский Самарской области» (система водоснабжения) в границах сельского поселения Светлодольского, сельского поселения Сергиевского, сельского поселения Сергеевского и сельского поселения Сериеводского муниципального района Сергиевский Самарской области»

- 63:31:6.322: Зона с особыми условиями использования территории: Охранная зона объектов электростоего комплекса 0,4-10 кВ - ЛЭПЭС «СЕРИЕВОДСКАЯ 110 кВ Ф-14, Старовиновский район, Самарской области»
- 63:31:6.109: Зона с особыми условиями использования территории: Охранная зона линий и сооружений связи и линий и сооружений радиорелейной
- 63:31:6.217: Зона с особыми условиями использования территории: Охранная зона существующей газораспределительной сети «Газопровод высокого давления от места врезки до ШРП № 1 с Сергиевск»
- 63:31:6.781: Зона с особыми условиями использования территории: Публичный сервитут
- 63:31:6.182: Зона с особыми условиями использования территории: Самарская область, Сергиевский район. Зона с особыми условиями использования территории охранная зона сооружения –электростоего комплекса 0,4-10 кВ ЛЭПЭС Сериеводская 220 кВ Ф-5 (0,4 кВ) Самарского ПО филиала ОАО «МРСК Восток»
- 63:31:6.184: Зона с особыми условиями использования территории: Зона с особыми условиями использования территории - охранная зона объекта электростоего комплекса СВД 501/160
- 63:31:6.315: Зона с особыми условиями использования территории: Охранная зона существующей газораспределительной сети «Газопровод высокого давления от ГРП № 8 до котельной в Светлодольск»
- 63:31:6.215: Зона с особыми условиями использования территории: Публичный сервитут для размещения объекта: «Строительство автомобильных дорог общего пользования по улицам Комсомольская, Гагарина, Рабочая, Пионерская, Школьная, Нибережская, Молодежная, Новая, Дамбульская, Зеленая, Южная в в Светлодольск Сергиевского района»

Администрация сельского поселения Светлодольского муниципального района Сергиевский Самарской области					Изменения в проект межевания территории в составе документации по планировке территории объекта: «Малоэтажная застройка пос. Светлодольского муниципального района Сергиевский Самарской области – 1 очередь» в границах сельского поселения Светлодольского муниципального района Сергиевский Самарской области»		
Имя	Кол.уч.	Лист	№ док.	Подпись	Дата	Проект межевания территории	
Разработал	С.В.Белокоров					Материалы по обновлению	
						Статус	Лист
						ПМТ	1
						Листов	1
						Индивидуальный предприниматель	
						Белокоров Сергей Викторович	

Чертеж границ существующих земельных участков, границ зон с особыми условиями использования территорий, местоположение существующих объектов капитального строительства, границ особо охраняемых природных территорий, границ территории объектов культурного наследия
Масштаб 1:2000

Исходные данные

№ п/п	Наименование документа	Реквизиты документа
1	Выписка из Единого государственного реестра недвижимости об объекте недвижимости – земельном участке с кадастровым номером 63:31:0000000:5032	№ КУВИ-001/2024-99792128, Филиал публично-правовой компании «Роскадастр» по Самарской области, 08.04.2024
2	Кадастровый план территории кадастрового квартала с уникальным учётным номером 63:31:1010001	№КУВИ-001/2024-99672703, Филиал публично-правовой компании «Роскадастр» по Самарской области, 08.04.2024
3	Кадастровый план территории кадастрового квартала с уникальным учётным номером 63:31:1010002	№КУВИ-001/2024-99672606, Филиал публично-правовой компании «Роскадастр» по Самарской области, 08.04.2024
4	Проект планировки территории и проект межевания территории объекта: «Малоэтажная застройка пос. Светлодольск муниципального района Сергиевский Самарской области – 1 очередь» в границах сельского поселения Светлодольск муниципального района Сергиевский Самарской области»	№ 48а, Администрация сельского поселения Светлодольск муниципального района Сергиевский Самарской области, 25.10.2019
5	Изменения в проект планировки территории и проекта межевания территории объекта: «Малоэтажная застройка пос. Светлодольск муниципального района Сергиевский Самарской области – 1 очередь» в границах сельского поселения Светлодольск муниципального района Сергиевский Самарской области»	№ 38, Администрация сельского поселения Светлодольск муниципального района Сергиевский Самарской области, 20.08.2021
6	Изменения в проект планировки территории и проекта межевания территории объекта: «Малоэтажная застройка пос. Светлодольск муниципального района Сергиевский Самарской области – 1 очередь» в границах сельского поселения	№ 73, Администрация сельского поселения Светлодольск муниципального района Сергиевский Самарской области, 24.12.2021

	Светлодольск муниципального района Сергиевский Самарской области»	
7	Изменения в проект планировки территории и проекта межевания территории объекта: «Малоэтажная застройка пос. Светлодольск муниципального района Сергиевский Самарской области – 1 очередь» в границах сельского поселения Светлодольск муниципального района Сергиевский Самарской области»	№ 34, Администрация сельского поселения Светлодольск муниципального района Сергиевский Самарской области, 18.08.2023
8	Постановление «О подготовке изменений в проект межевания территории объекта: «Малоэтажная застройка пос. Светлодольск муниципального района Сергиевский Самарской области – 1 очередь» в границах сельского поселения Светлодольск муниципального района Сергиевский Самарской области»	№ 18, Администрация сельского поселения Светлодольск муниципального района Сергиевский Самарской области, 05.04.2024
9	Карта градостроительного зонирования поселка Светлодольск сельского поселения Светлодольск муниципального района Сергиевский Самарской области	ГУП Самарской области институт «ТеррНИИгражданпроект», 2021, ООО «ОКТОГОН», 2021, М 1:5000

Список использованных нормативных правовых актов

1. Земельный кодекс Российской Федерации;
2. Градостроительный кодекс Российской Федерации;
3. Гражданский кодекс Российской Федерации;
4. Федеральный закон от 25.10.2001 № 137-ФЗ «О введении в действие Земельного кодекса Российской Федерации»;
5. Федеральный закон от 13.07.2015 № 218-ФЗ «О государственной регистрации недвижимости»;
6. СП 59.13330.2020 «СНиП 35-01-2001 Доступность зданий и сооружений для маломобильных групп населения», утверждённых приказом Минстроя России от 30.12.2020 N 904/пр «Об утверждении СП 59.13330.2020 «СНиП 35-01-2001 Доступность зданий и сооружений для маломобильных групп населения»;
7. СП 42.13330.2016. «Свод правил. Градостроительство. Планировка и застройка городских и сельских поселений. Актуализированная редакция СНиП 2.07.01-89*», утверждённых приказом Минстроя России от 30.12.2016 № 1034/пр;
8. Правила землепользования и застройки сельского поселения Светлодольск муниципального района Сергиевский Самарской области, утверждённые решением собрания представителей сельского поселения Светлодольск муниципального района Сергиевский Самарской области от 27.12.2013 № 29 (в редакции, актуальной на дату подготовки настоящих изменений в проект межевания территории).